

Indberetning om jordforurening 2020

Bilag



Kolofon

Titel

Indberetning om jordforurening 2020

Udgiver

Region Hovedstaden

Center for Regional Udvikling

Kongens Vænge 2

3400 Hillerød

www.regionh.dk

Udgivelsesår

2021

Forsidefoto – Et af Region Hovedstadens tekniske anlæg til oprensning. Det forurenede grundvand pumpes op og renses, inden det rensede vand ledes til kloak eller ud i et nærliggende vandløb. Her er vi i gang med at skifte pumpen, der pumper vandet op.

Copyright

Region Hovedstaden har ophavsret på fotos og tegninger.

Gengivelse af de øvrige dele af indberetningen er tilladt med tydelig kildeangivelse.

Bilag 1	Oversigt over den offentlige indsats i Region Hovedstaden på Jordforureningsområdet i 2021 og nærmeste år	4
Kort 1	– Afgrænsende undersøgelser	26
Kort 2	– Oprensninger	27
Kort 3	– Tekniske driftsanlæg	28
Kort 4	– Jordplanen – grundvandsområder	29
Bilag 2	Oversigt over de store jordforureninger og generationsforureninger	30
Bilag 3	Status for de store jordforureninger og generationsforureninger	36
Bilag 4	Oversigt over regionens udviklingsprojekter i 2020	63

Bilag 1

Oversigt over den forventede offentlige indsats i Region Hovedstaden på jordforureningsområdet i 2021 og nærmeste år

Baggrund

Regionsrådet skal i henhold til jordforureningsloven udarbejde en oversigt over den forventede offentlige indsats. Denne oversigt revideres en gang om året. Oversigten medfører ingen rettigheder eller pligter for ejere. Offentligheden skal inddrages forud for udarbejdelsen af den endelige oversigt.

Oversigten skal angive på hvilke arealer (grunde/lokaliteter), regionen forventer at foretage undersøgelser eller oprensning med tilhørende aktiviteter. Oversigten skal desuden angive en prioritering af indsatsen samt indeholde en økonomisk oversigt.

Oversigten skal også beskrive, hvordan regionen forventer at håndtere de samlede jordforureningsproblemer. Den skal være bilagt et program for, hvordan problemerne foreslås løst inden for en nærmere fastlagt tidshorisont. Dette skal ses i sammenhæng med de økonomiske ressourcer, der afsættes til området. Det skal fremgå af prioriteringen, hvilke aktiviteter der forventes at finde sted de førstkommande år. Regionsrådets afgørelser om prioritering kan ikke påklages til anden administrativ myndighed, jfr. § 25 i jordforureningsloven.

Hvis regionen skønner det påkrævet, kan oversigtens prioritering fraviges, og der kan således gennemføres projekter, der ikke er med på oversigten.

Den omstændighed, at en grund er medtaget på en oversigt, er ikke et tilsagn om, at de påtænkte aktiviteter bliver gennemført eller sker inden for den forventede tidshorisont. Dette skyldes, at regionen kan få kendskab til nye grunde, der skal prioriteres højere eller, at ny viden om stoffer og forurening fremkommer og således medvirker til en ændring af prioriteringen.

Offentligheden har været inddraget forud for udarbejdelsen af den endelige oversigt. Inddragelsen er sket gennem annoncering i lokale ugeaviser dækkende Region Hovedstaden samt ved direkte opfordring til kommunerne i regionen og til de regionale vandforsyninger HOFOR og Novafos om at komme med kommentarer til oversigten.

Der indkom kommentarer til oversigten fra syv kommuner, HOFOR og to lokalafdelinger under Danmarks

Naturfredningsforening. To kommuner meldte tilbage, at de ikke havde kommentarer. En kommune har stillet opklarende spørgsmål til specifikke oplysninger i oversigten. De indkomne kommentarer har ikke medført ændringer i regionens overordnede prioritering i forhold til udkastet til offentlig indsats.

Mindre ændringer i oversigterne i forhold til udkastet fra september 2020

Der er foretaget mindre ændringer/rettelser i oversigten i forhold til udkastet fra september 2020. Oversigterne er fx tilrettet, hvis en igangværende indsats er blevet afsluttet hurtigere end forventet. Oversigterne er ligeledes tilrettet, hvis der er opnået ny viden om forureningsomfang, som har betydet ændring i prioriteringen af indsatsen (udgået af indsats eller opprioriteret til hurtigere indsats).

Miljøvurdering

Regionen har vurderet, at oversigten ikke er omfattet af LBK nr. 973 af 25. juni 2020 om miljøvurdering af planer og programmer og af konkrete projekter (VVM), idet oversigten over nye forureningsundersøgelser og oprensning i 2021 ikke fastlægger rammer for fremtidige anlæg eller arealanvendelser eller kan påvirke et udpeget internationalt naturbeskyttelsesområde væsentligt. Region Hovedstaden har derfor truffet afgørelse om, at oversigten ikke skal miljøvurderes. Dette er annonceret på regionens hjemmeside den 18. november 2020.

Afgørelsen om, at der ikke skal udarbejdes miljøvurdering, kan efter reglerne i miljøvurderingslovens § 48 inden fire uger fra annonceringen påklages til Miljø- og Fødevareklagenævnet. Afgørelsen kan påklages af enhver for så vidt angår retlige spørgsmål. Dette skal ske via Klageportalen, som man finder et link til på forsiden af www.nmkn.dk. Klageportalen ligger på www.borger.dk og www.virk.dk. Klagen sendes gennem Klageportalen til den myndighed, der har truffet afgørelsen. En klage er indgivet, når den er tilgængelig for myndigheden i Klageportalen, dvs. Region Hovedstaden.

Natura 2000 - Indsatsprogram

Det er vurderet, at forslaget til oversigt over regionens forventede jordforureningsindsats i 2021 er i overensstemmelse med Natura 2000-planen samt regler om indsatsoversigt, jf. Lov om jordforurening § 18 stk. 1, lov nr. 282 af 27. marts 2017 og Lov om miljømål kapitel 14,

lov nr. 119 af 26. januar 2017 samt Lov om vandplanlægning kap 6, lov nr. 126 af 26. januar 2017.

Bemærkninger til oversigten

Antallet af forureningskortlagte (vidensniveau 2) grunde i Region Hovedstaden (ca. 5.000) er så stort, at det ikke er muligt at prioritere dem alle indbyrdes. Oversigten over den offentlige indsats i 2021 indeholder derfor alene de lokaliteter, hvor der inden for de nærmeste år forventes gennemført

- afgrænsende undersøgelser (oversigt A1), se også kortbilag 1,
- oprensninger (oversigt B), forudsat de forudgående afgrænsende undersøgelser viser behov herfor, se også kortbilag 2,
- grunde med igangværende drift af tekniske oprensningsanlæg (oversigt C), se også kortbilag 3,
- grunde med løbende overvågning af forureningen (oversigt D).

Grunde medtaget på oversigten over overvågning (oversigt D) bliver ikke nødvendigvis overvåget hvert år. Der kan også være grunde på listen, hvor en nærmere gennemgang af sagen vil vise, at der ikke længere er behov for overvågning, men hvor den endelige vurdering heraf endnu udestår.

Der er i 2021 afsat ca. 160 mio. kr. til indsatsen på jordforureningsområdet i Region Hovedstaden. Heraf er der afsat ca. 125 mio. kr. til afgrænsende undersøgelser og oprensninger inkl. drift af tekniske driftsanlæg og overvågning i 2021.

Prioriteringsprincipper

De grunde der er med på oversigt A1 er medtaget ud fra følgende kriterier i forhold til grundvand, indeluft, overfladevand og natur:

Grundvand: Regionsrådet vedtog i november 2019 en revideret plan for jordforureningsindsatsen "Vejen til ren jord og rent vand II". Med denne reviderede jordplan intensiveres indsatsen for at beskytte grundvandet i regionen. Jordplan II har som mål, at vi inden 2030 skal have beskyttet grundvandet mod klorerede opløsningsmidler og lignende stoffer i de områder af regionen, hvorfra 85 % af drikkevandsindvindingen sker. Da nye fund af pesticider i vandindvindingsboringer i regionen

har øget presset på regionens drikkevandsressourcer, vil der også i 2021 være forstærket opmærksomhed på at opspore pesticidpunktkilder.

Regionens prioritering af indsatsen på jordforureningsområdet i 2021 er udarbejdet i overensstemmelse med den reviderede jordplan fra 2019.

Den prioriterede jordforureningsindsats i 2021 understøtter regionens overordnede mål som grøn og innovativ metropol med god livskvalitet. Rent vand og uforurennet jord er en af forudsætningerne for et sundt og uforurennet miljø og dermed centralt for det gode liv for borgerne i Region Hovedstaden.

Grundvandsområder. Administrationen har grupperet Jordplanens højt prioriterede områder (de områder hvorfra 85 % af drikkevandsindvindingen sker i regionen) i 54 grundvandsområder. Der er kommet fire nye grundvandsområder med i Jordplan II (Ermelunden, Helsingø, Stenholt og Æbelholt), mens et område er udgået (Taastrup-Valby). Administrationen har fastlagt en rækkefølge for grundvandsområderne for igangsætning af de resterende afgrænsende undersøgelser med henblik på at få afsluttet undersøgelsesindsatsen overfor de særligt kritiske forurenende stoffer.

De mest kritiske stoffer er klorerede opløsningsmidler, som er kemikalier der er anvendt/anvendes bl.a. til affedtning og tøjrensning. De klorerede opløsningsmidler udgør den væsentligste trussel mod drikkevandsressourcen, fordi de er letopløselige og transporteres langt i jord og grundvand. Stofferne er også problematiske i forhold til indeluft, idet de let kan dampe op fra jord og grundvand og trænge ind i bygninger.

Grundvandsområderne fremgår af kortbilag 4. Regionens valgte rækkefølge af grundvandsområderne til igangsætning af de resterende undersøgelser for de særligt kritiske stoffer (klorerede opløsningsmidler), fremgår af oversigt A2.

Grundvandsområderne er administrative enheder, som regionen har defineret for at få større robusthed af udstrækningen af de områder vi arbejder i og for at samle overlappende/sammenhængende indvindingsoplande i ét område. Dvs. et grundvandsområde indeholder et eller flere indvindingsoplande.

I 2021 vil indsatsen med afgrænsende forureningsundersøgelser således fortsat være koncentreret om at få færdiggjort igangværende undersøgelser og at igangsætte de resterende undersøgelser i yderligere nogle af de grundvandsområder, der endnu ikke er færdigundersøgte i forhold til klorerede opløsningsmidler (se oversigt A2).

I de drikkevandsområder, hvor indsatsen sker, er opsporingen af alle kritiske jordforureninger gennemført, og der er overblik over de mest kritiske forureninger. Herved sikres det bedst muligt, at den efterfølgende, nødvendige undersøgelses- og oprensingsindsats sker, hvor den har størst mulig effekt.

Når den særlige undersøgelsesindsats i de udvalgte grundvandsområder er afsluttet, har regionen overblik over de værste forureningstrusler mod grundvandet. På det grundlag kan regionen vurdere i hvilket omfang, der skal renses op, og herefter kan der planlægges en helhedsorienteret oprensingsindsats, så alle nødvendige oprensninger i et indvindingsopland/grundvandsområde bliver gennemført på en gang. En sidegevinst kan så også være, at der kan være stordriftsfordele ved at gennemføre en koordineret oprensingsindsats indenfor et indvindingsopland/grundvandsområde.

Pesticider i grundvandet. De klorerede opløsningsmidler vurderes fortsat at udgøre den største forureningstrussel mod grundvandet i vores region. Men inddragelse af nye pesticid-typer i regionernes analysepakker og i vandværkernes kontrol af drikkevandet har vist, at pesticider er en større trussel for grundvandet i Danmark, og også her i Region Hovedstaden end hidtil antaget. Regionen og flere vandværker i regionen har således konstateret indhold af pesticider i grundvandet. Heldigvis oftest i koncentrationer under Miljøstyrelsens grundvandskvalitetskriterier for pesticider. Det har medført, at vi nu er opmærksomme på at vi har et større og mere udfordrende problem med pesticider i grundvandet, end hidtil antaget - også i Region Hovedstaden. Det gælder både de ældre og udfasede pesticider og også tilladte pesticider. Pesticider er kemikalier der bl.a. er anvendt/anvendes i landbrug/skovbrug og også af private til bekæmpelse af ukrudt, skadedyr og svampe.

Med Jordplan II er der derfor lagt op til en styrkelse af pesticidindsatsen i de højest prioriterede grundvandsområder.

Hvor forurening med klorerede opløsningsmidler stammer fra punktkilder, kan forurening med pesticider stamme fra både fladekilder (regelret anvendelse ved spredning på marker eller regelret brug af træbeskyttelsesmidler på plankeværker og træhuse) og punktkilder (f.eks. påfyldnings- eller vaskepladser eller gamle lossepladser). Da regionen kun har lovhjemmel til en indsats rettet mod pesticidpunktkilder, er et samarbejde mellem region, kommune og vandforsyning nødvendig, når vi vil sikre en helhedsorienteret grundvandsbeskyttelse overfor pesticider.

Administrationen har således et godt samarbejde med HOFOR, lokale vandforsyninger, Høje-Taastrup, Egedal og Roskilde Kommuner samt Region Sjælland i Nybølle grundvandsområde, hvor regionen i 2021 fortsætter de indledende pesticidundersøgelser, der er påbegyndt i 2020.

I Frederikssund Kommune i Marbæk-grundvandsområdet, hvor vandforsyningen er voldsomt presset af pesticider fortsættes arbejdet i 2021 med opsporing og afgrænsning af kilder til forurening af vandværksboringerne. Her sker arbejdet også i samarbejde med både kommune og vandforsyningen Novafos.

Et af de pesticider der er fundet i en stor del af indvindingsboringer spredt rundt i regionen - og også i byområder - er stoffet DMS, der stammer fra et svampebeskyttelsesmiddel. DMS kan ikke fjernes i almindelige kulfiltre, som det sker med klorerede opløsningsmidler. Derfor igangsættes ultimo 2020 et forsøg med rensning af DMS ved en avanceret oxidations proces på et af regionens igangværende afværgeanlæg overfor klorerede opløsningsmidler. Resultaterne af dette forsøg forventes at foreligge i 2021.

Vandmiljø og natur: Region Hovedstaden har i perioden 2014-2018 gennemført risikoscreeninger af samtlige forurenede grunde for at få overblik over, hvor mange af de kortlagte grunde, der kan true vandmiljøet i søer, åer og havet. På baggrund af risikoscreeningerne er det vurderet, at ca. 200 af de kortlagte grunde i Region Hovedstaden kan udgøre en risiko for vandmiljøet. Der er i 2020 indgået aftale mellem regionerne og staten om konkrete undersøgelser, der skal afdække i hvilket omfang de potentielle risikogrunde udgør en reel risiko for vandmiljøet. Region Hovedstaden skal således i

2021-2022 undersøge påvirkningen fra ca. 100 grunde. Resultaterne af disse undersøgelser vil indgå i de samlede vurderinger af vandmiljøets tilstand og i den handleplan, som staten skal gennemføre i forbindelse med den 3. vandplanperiode fra 2021-2027. Det er således i regi af de statslige vandplaner, at der skal tages beslutning om eventuelle afværgeforanstaltninger, når regionen er færdig med de ca. 100 undersøgelser ved udgangen af 2022.

Indeluft: Højest prioritet til undersøgelser har de grunde, hvor der fra indledende undersøgelser eller lignende er viden om forurening med flygtige stoffer i poreduft i koncentrationer, som kan medføre et bidrag til indeluften i bolig, der er højere end 10 gange afdampningskriteriet for det pågældende stof.

Som de foregående år vil det også i 2021 blive prioriteret at færdiggøre igangværende afgrænsende indeluftundersøgelser og at igangsætte af 2-4 nye afgrænsende indeluftundersøgelser.

Som udgangspunkt igangsættes undersøgelserne først på de grunde, hvor den aktuelle viden peger på at forureningen udgør størst risiko for indeluften i eksisterende bolig. Hvis alt andet er lige vil grundene herefter blive prioriteret til undersøgelse i den rækkefølge, de er blevet kortlagt på vidensniveau 2.

Når/hvis der ikke er kendskab til flere grunde, hvor der er viden om forurening der kan afdampe til indeluften i eksisterende boliger i koncentrationer højere end 10 gange afdampningskriteriet, vil undersøgelsesindsatsen blive udvidet til grunde, hvor der er viden om forurening der kan afdampe til indeluften i eksisterende boliger i koncentrationer mellem afdampningskriteriet og 10 gange afdampningskriteriet. Indenfor denne gruppe vil grundene ligeledes blive prioriteret til undersøgelse i den rækkefølge de er blevet kortlagt på vidensniveau 2.

Status for Region Hovedstadens indsats på jordforureningsområdet

Regionerne har i 2020 offentliggjort en prognose for hvor langt regionerne er kommet med den offentlige indsats i henhold til Jordforureningsloven. I prognosen gives der både et bud på den samlede opgave og på hvor langt regionerne er med indsatsen. For Region Hovedstaden viser prognosen, at i størrelsesordenen 28.300

grunde skal gennemgås og håndteres. 15.000 af dem er allerede vurderet og afsluttet i forhold til den offentlige indsats.

Region Hovedstaden er nået langt med indsamling og vurdering af historiske oplysninger og indledende undersøgelser, mens der fortsat mangler en stor del af oprensningerne.

Samlet set er Region Hovedstaden derfor langt med den offentlige indsats opgjort i forhold til antallet af grunde, der skal gennemgås og håndteres i forhold til de forurenende stoffer, regionen gennem tiden har haft størst fokus på i forhold til grundvandet og borgernes sundhed. Det vil blandt andet sige klorerede opløsningsmidler.

I fremtiden vil fokus også være rettet mod pesticider og forurening, der udgør en risiko for vandmiljøet.

Tidshorisont

Regionerne har et årligt budget på ca. 435 mio. kr. inklusive driftsmidler og årsværk omregnet til kroner. 40 % af midlerne er bundet til den løbende drift af tekniske anlæg til oprensning, overvågning af forurening og en række administrative opgaver. De resterende 60 % er midler, regionerne har til rådighed til prioritering af opgaverne med kortlægning, undersøgelser og oprensning af jordforurening.

Med denne budgetramme vil kortlægnings- og oprensningsopgaven stort set være løst i 2084 set som gennemsnit for alle regioner. Beregningerne i prognosen er udført med den forudsætning, at den nuværende nationale budgetramme fastholdes, så midlerne fra en region overføres til de øvrige regioner, når kortlægnings- og oprensningsopgaven afsluttes i den pågældende region.

Region Hovedstaden tegner sig for mere end 60 % af den fremtidige opgave, da vi har størstedelen af de forureninger, der er omfattet af offentlig indsats og de højeste enhedspriser, fordi forureningerne generelt er større og mere komplicerede i hovedstadsregionen end i resten af landet. Region Hovedstaden dominerer dermed billedet af, hvornår opgaverne kan afsluttes, da opgaven med oprensning først kan forventes afsluttet i 2120 her hos os.

Med regionens reviderede jordplan er det dog regionens forventede delmål, ved at koncentrere indsatsen i de områder hvor 85 % af drikkevandsindvindingen sker, at undersøgelses- og oprensningsindsatsen i forhold til de særlig grundvandskritiske stoffer i disse områder er afsluttet inden 2030. Hertil kommer omkostningerne til længerevarende drift af oprensningsanlæg, samt overfladevandsindsats og indsats i forhold til grundvandsforurening med pesticider.

Økonomi

I Region Hovedstaden var der pr. 1. april 2021 kortlagt 5.190 grunde på vidensniveau 2. Kortlægningen er endnu ikke afsluttet i regionen, så der kommer flere til. Det forventes, at der med tiden vil blive kortlagt i alt ca. 7.500 grunde på vidensniveau 2 i Region Hovedstaden.

Erfaringsmæssigt er regionens gennemsnitlige udgift til en afgrænsende undersøgelse i forhold til grundvand på ca. 1 mio. kr., mens den gennemsnitlige udgift til en oprensning i forhold til grundvandet erfaringsmæssigt er ca. 8 mio. kr. Undersøgelse og afværge i forhold til indeluft koster i gennemsnit noget mindre - henholdsvis 0,4 mio. kr. og 4 mio. kr. Der er dog store variationer i forhold

til disse gennemsnitspriser. Fx varierer omkostningen til en afgrænsende undersøgelse fra ca. 0,1 mio. kr. til langt over 2 mio. kr. for de helt store undersøgelser, mens omkostningen til en oprensning varierer fra ca. 0,2 mio. kr. til langt over 50 mio. kr. De helt dyre forureninger, hvor den vurderede omkostning til undersøgelser og afværge overstiger 50 mio. kr., omtales i dag som generationsforureninger.

Forudsættes det, at der skal ske undersøgelse af halvdelen af de V2-kortlagte grunde - med efterfølgende behov for oprensning på en femtedel af de undersøgte grunde - bliver den samlede omkostning hertil ca. 10.000 mio. kr. Hertil kommer udgiften til de undersøgelser og afværgeforanstaltninger der skal gennemføres i forhold til overfladevand og natur, samt undersøgelse og afværge af pesticidforureninger som falder ind under jordforureningsloven, foruden omkostningerne til længerevarende drift af oprensningsanlæg. Samlet set passer det fint med at Region Hovedstadens andel af den samlede økonomi på 21,2 mia.kr. til afgrænsende undersøgelser, oprensninger, drift af tekniske oprensningsanlæg og overvågning udgør ca. 60 % eller 12,7 mia. kr. (generationsforureningerne fraregnet).

Oversigt A1

Grunde (lokaliteter) hvor afgrænsende undersøgelser er i gang i 2021 eller forventes igangsat inden for de nærmeste par år. Rækkefølgen i oversigten er ikke prioriteret. Nye lokaliteter kan komme på listerne i årets løb og lokaliteter på listen kan udgå.

NB: Ny viden om forurening eller andre uforudseelige forhold, vil kunne påvirke antallet af og hvilke nye undersøgelser, der kan igangsættes.

Undersøgelser der fortsætter fra 2020				
Lokalitet nr.	Navn	Grundvands-område	Årsag	Kommune
101-00076	Brønshøjholms Allé 45A	-	Indeluft	København
101-02514	Griffenfeldsgade 54	-	Indeluft	København
101-10102	Amagerbrogade 46	-	Indeluft	København
101-10188	Backersvej 142	-	Indeluft	København
101-20025	Tybjergvej 67	-	Indeluft	København
147-00062	Godthåbsvej 174 A	-	Indeluft	Frederiksberg
151-00023	Sct. Jacobsvej 7	Kilde III	Grundvand	Ballerup
151-00074	Industriparken 38-40	Kilde III	Grundvand	Ballerup
151-05093	Nygårdsvej 30	Kilde III	Grundvand	Ballerup
157-00028	Hyldegårds Tværvæg 41-43	-	Indeluft	Gentofte
161-00044	Christiansvej 5A	-	Indeluft	Glostrup
161-30474	Søndre Ringvej 8	-	Indeluft	Glostrup
161-30486	Ravnager 30	-	Indeluft	Glostrup
161-30488	Ravnager 28	-	Indeluft	Glostrup
163-05041	Tippevangen 14	Søndersø	Grundvand	Herlev
163-30144	Herlevvænge 1	-	Indeluft	Herlev
169-00051	Hovedgaden 445	Ishøj	Grundvand	Høje-Taastrup
169-00228	Østerparken 5-7 m.fl.	-	Indeluft	Høje-Taastrup
169-00246	Beredskabsvej 8	Ishøj	Grundvand	Høje-Taastrup
169-05131	Hovedgaden 501	Ishøj	Grundvand	Høje-Taastrup
169-20016	Bækgårdsvej 6	Brokilde	Grundvand	Høje-Taastrup
173-00023	Nørgårdsvej 18A-20	-	Indeluft	Lyngby-Taarbæk
173-00035	Frederiksdalsvej 77 - boringssløjfning udestår	Dybendal	Grundvand	Lyngby-Taarbæk
173-00039	Kongevejen 155, grundvandsfanen	Dybendal	Grundvand	Lyngby-Taarbæk
173-00040	Lundtoftevej 160/ Lundtoftegårdsvej 93A	Dybendal	Grundvand	Lyngby-Taarbæk
173-00065	Lundtoftevej 150	Dybendal	Grundvand	Lyngby-Taarbæk
173-00110	Lundtoftegårdsvej 101/ Lundtofteparken 43 (adm. afslutning udestår)	Dybendal	Grundvand	Lyngby-Taarbæk
173-00178	Eremitageparken 335	Dybendal	Grundvand	Lyngby-Taarbæk
173-00435	Brovænget 43/Brovænget 44	Dybendal	Grundvand og indeluft	Lyngby-Taarbæk
173-02027	Lundtoftegårdsvej 95	Dybendal	Grundvand	Lyngby-Taarbæk
181-00014	Skovlytoften 33	Dybendal	Grundvand	Rudersdal
181-00058	Kongevejen 394	Dybendal	Grundvand	Rudersdal
189-00018	Walgerholm 20	Søndersø	Grundvand	Furesø

Undersøgelser der fortsætter fra 2020				
Lokalitet nr.	Navn	Grundvands- område	Årsag	Kommune
190-00105	Ny Vestergårdsvej 1 og Læssevej 7	Søndersø	Grundvand	Furesø
190-00106	Ny Vestergårdsvej 11-13	Søndersø	Grundvand	Furesø
190-06057	Toftebo 1 / Bymidten 26 m.fl.	Søndersø	Grundvand	Furesø
201-00160	Lyngevej 230, Stengårdens Losseplads	Uggeløse	Grundvand og Indeluft	Allerød
205-00135	Vasevej 121	Dybendal	Grundvand	Rudersdal
205-00155	Nobis Mølle 1	Birkerød	Grundvand og Indeluft	Rudersdal
205-00162	Birkerød Kongevej 158	Birkerød	Grundvand	Rudersdal
205-00185	Hammerbakken 10	Søndersø	Grundvand	Rudersdal
205-00232	Klintehøj Vænge 16, afklaring af ekstern kilde	Birkerød	Grundvand	Rudersdal
205-00270	Blokken 25 A	Søndersø	Grundvand	Rudersdal
205-00284	Udsigtsbakken 1	Dybendal	Grundvand	Rudersdal
205-00294	Topstykket 27	Søndersø	Grundvand	Rudersdal
208-00085	Torpenvej 22 og nabo Torpenvej 24	Humblebæk	Grundvand	Fredensborg
208-00263	Humblebækvej 39	Langstrup	Grundvand	Fredensborg
209-00234	Bonderupvej 2C	Ådalens	Grundvand	Frederikssund
209-00380	Store Rørbækvej 3	Marbæk	Grundvand	Frederikssund
213-00164	Gillelejevej 30B	Esrum	Grundvand	Gribskov
213-00170	Helsingevej 74 A-E (før Kirkevej 1-3)	Udsholt	Grundvand	Gribskov
213-03079	Vestvej 11	Esrum	Grundvand	Gribskov
217-00170	Stjernegade 24 og Torvegade 3	-	Indeluft	Helsingør
217-00221	Hovvej 10	-	Indeluft	Helsingør
217-00412	Århusvej 45	-	Indeluft	Helsingør
217-00533	Gefionvej 45A	Hellebæk	Grundvand	Helsingør
219-00054	Rønnevangsalle 5	Frederiksgade	Grundvand	Hillerød
219-00104	Milnersvej 2	Frederiksgade	Grundvand	Hillerød
219-00119	Collstrop Træimprægnering	Endrup	Grundvand	Hillerød
219-00203	Frederiksværksgade 16	Frederiksgade	Grundvand	Hillerød
219-00264	Nordre Jernbanevej 4	Frederiksgade	Grundvand	Hillerød
219-00304	Fredensvej 5	Frederiksgade	Grundvand	Hillerød
219-00437	Blytækkervej 9	Frederiksgade	Grundvand	Hillerød
219-00451	Frejasvej 30	Frederiksgade	Grundvand	Hillerød
219-30028	Brødeskovvej (Hillerød) 10	Frederiksgade	Grundvand	Hillerød
221-00067	Nørregade 25C	Lynæs	Grundvand	Halsnæs
223-00032	Ahornvej 1A	Nebbegård	Grundvand	Hørsholm
223-00054	Usserød Kongevej 49D	Nebbegård	Grundvand	Hørsholm
225-00196	Landerslevvej 60	Femhøj	Grundvand	Frederikssund
227-00003	Møllevej 9A	Nivå	Grundvand	Fredensborg
229-00210	Baunehøjvej 1A	Hyllingeriis	Grundvand	Frederikssund

Undersøgelser der fortsætter fra 2020				
Lokalitet nr.	Navn	Grundvands- område	Årsag	Kommune
229-00216	Industrivej 7A	Skibby	Grundvand	Frederikssund
229-00224	Industrivej 9	Skibby	Grundvand	Frederikssund
229-00325	Kildeskåret 2	Hyllingeriis	Grundvand	Frederikssund
230-00030	Staktoften 8	Trørød	Grundvand	Rudersdal
231-00179	Industrivej 17	Attemose	Grundvand	Hillerød
233-00023	Brobæksgade 2 m.fl.	Hørup	Grundvand	Frederikssund
235-00034	Frydensbergvej 4-6, revurdering af driftsanlæg	Værebro	Grundvand	Egedal
235-00041	Frederikssundvej 124	Værebro	Grundvand	Egedal
235-00043	Bauneholmvej 1	Værebro	Grundvand	Egedal
235-00128	Blødemosevej 2A	Bogøgård	Grundvand	Egedal
237-00043	Lyshøjvej 12/Skatskærvej 1	Ølstykke	Grundvand	Egedal
270-30073	Rishave Park 10	-	Indeluft	Gribskov

Undersøgelser der forventes igangsat i 2021, 2022 eller 2023.

Årligt igangsættes ca. 15-20 nye grundvandsundersøgelser og 2-4 nye indeluftundersøgelser fra nedenstående bruttoliste.

Herudover skal der igangsættes ca. 50 undersøgelser i forhold til vandmiljøet (endnu ikke udpeget). Der forventes igangsat 1-3 nye revurderingsundersøgelser årligt i forbindelse med igangværende driftsanlæg (endnu ikke udpeget).

Lokalitet nr.	Navn	Grundvands- område	Årsag	Kommune
101-12867	Sigurdsgade 29	-	Indeluft	København
151-00081	Måløv Stationsplads 1-19, Måløv Byvej 19-23	Måløv	Grundvand	Ballerup
151-05011	Møllevej 1-5, Gl. Rådhusvej 32	Kilde III	Grundvand	Ballerup
151-30154	Skovlunde Byvej 31A	-	Indeluft	Ballerup
157-00050	Sandtoften 7	Ermelunden	Grundvand	Gentofte
157-00101	Brogårdsvej 66	Ermelunden	Grundvand	Gentofte
157-00143	Nybrovej 67	Ermelunden	Grundvand	Gentofte
157-00145	Jægersborg Alle 149	Ermelunden	Grundvand	Gentofte
157-00185	Grusbakken 18	Ermelunden	Grundvand	Gentofte
157-00422	Smakkegårdsvej 71	Ermelunden	Grundvand	Gentofte
157-05068	Mesterloddan 35	Ermelunden	Grundvand	Gentofte
157-05104	Grusbakken 15	Ermelunden	Grundvand	Gentofte
159-00204	Bagsværdvej 134 og 136 / Bagsværd Møllevej 2 og 4	Ermelunden	Grundvand	Gladsaxe
159-04074	Einarsvej Losseplads, Bagsværdvej 133A	Ermelunden	Grundvand	Gladsaxe
169-00287	Høje Taastrup Vej 42	Ishøj	Grundvand	Høje-Taastrup
169-05099	Vadsbyvej 17	Brokilde	Grundvand	Høje-Taastrup
173-00133	Virumgårdsvej 7	Ermelunden	Grundvand	Lyngby-Taarbæk
173-00179	Glaciset 46A	Ermelunden	Grundvand	Lyngby-Taarbæk
173-00223	Virumgårdsvej 13B	Ermelunden	Grundvand	Lyngby-Taarbæk
173-05014	Nørregade 7, Havegærdet 1	Ermelunden	Grundvand	Lyngby-Taarbæk
181-00030	Holte Stationsvej 8-10	Dybendal	Grundvand og indeluft	Rudersdal
183-00065	Baldersbækvej 46	Ishøj	Grundvand	Ishøj
183-05069	Baldersbækvej 44	Ishøj	Grundvand	Ishøj
190-20018	Lucernemarken 6	Farum	Grundvand	Furesø
190-20024	Havremarken 5	Farum	Grundvand	Furesø
201-00099	Gl Lyngvevej 39B-C	Sandholm	Grundvand	Allerød
201-00167	Sortemosen, Losseplads, Allerødvej 27	Sandholm	Grundvand	Allerød
207-00001	Bygmarken 1	Farum	Grundvand	Furesø
207-00004	Bygmarken 21	Farum	Grundvand	Furesø
207-00007	Hirsemarken 6	Farum	Grundvand	Furesø
207-00008	Hvedemarken 3-5/ Gammelgårdsvej 102	Farum	Grundvand	Furesø
207-00012	Rugmarken 29	Farum	Grundvand	Furesø
207-00018	Bygmarken 24	Farum	Grundvand	Furesø
207-00019	Rugmarken 22	Farum	Grundvand	Furesø

Undersøgelser der forventes igangsat i 2021, 2022 eller 2023.

Årligt igangsættes ca. 15-20 nye grundvandsundersøgelser og 2-4 nye indeluftundersøgelser fra nedenstående bruttoliste. Herudover skal der igangsættes ca. 50 undersøgelser i forhold til vandmiljøet (endnu ikke udpeget). Der forventes igangsat 1-3 nye revurderingsundersøgelser årligt i forbindelse med igangværende driftsanlæg (endnu ikke udpeget).

Lokalitet nr.	Navn	Grundvands- område	Årsag	Kommune
207-00032	Gammelgårdsvej 67A	Farum	Grundvand	Furesø
207-00036	Rugmarken 6	Farum	Grundvand	Furesø
207-00040	Gammelgårdsvej 75	Farum	Grundvand	Furesø
207-00082	Losseplads, Lucernemarken 15	Farum	Grundvand	Furesø
207-00276	Bygmarken 4	Farum	Grundvand	Furesø
208-00149	Lille Kongevej 304	Endrup	Grundvand	Fredensborg
208-00154	Kongevejen 21	Endrup	Grundvand	Fredensborg
208-00161	Smøgen 10	Endrup	Grundvand	Fredensborg
208-00170	Jernbanegade 10	Endrup	Grundvand	Fredensborg
208-00171	Benediktevej 32	Endrup	Grundvand	Fredensborg
208-00247	Højsagervej 12	Langstrup	Grundvand	Fredensborg
208-00425	Præstemosevej 2	Endrup	Grundvand	Fredensborg
210-30052	Kirkeleddet 102-178 og 202-322, Dannevang 99-239	Endrup	Grundvand	Fredensborg
215-00037	Rundinsvej 28	Helsinge	Grundvand	Gribskov
215-00067	Valbyvej 29	Helsinge	Grundvand	Gribskov
215-00268	Vp-Arkaden 1	Helsinge	Grundvand	Gribskov
215-00606	Skovgårdsvej 23	Helsinge	Grundvand	Gribskov
217-00223	Villingebækvej 4A	Villingebæk	Grundvand	Helsingør
217-00460	Højvangen 21	-	Indeluft	Helsingør
217-00562	Søvænget 15	Villingebæk	Grundvand	Helsingør
217-00677	Vester Torv 11	Espergærdeværket	Grundvand	Helsingør
217-01041	Jernbane Alle 11B	-	Indeluft	Helsingør
219-00176	Hillerødsholmsalle 6	Æbelholt	Grundvand	Hillerød
219-00190	Nordre Jernbanevej 11A	Frederiksgade	Grundvand	Hillerød
219-00212	Bjørstrupvej 69	Æbelholt	Grundvand	Hillerød
219-00265	Frederiksgade 4	Frederiksgade	Grundvand og indeluft	Hillerød
219-00270	Falkevej 1	Æbelholt	Grundvand	Hillerød
219-00296	Håndværkervænget 16	Frederiksgade	Grundvand	Hillerød
219-00313	Slotsgade 10A	Frederiksgade	Grundvand	Hillerød
219-00386	Høgevej 14	Æbelholt	Grundvand	Hillerød
219-00402	Slangerupgade 46	Frederiksgade	Grundvand	Hillerød
227-00006	Kokkedal Industripark 6	Nivå	Grundvand	Fredensborg
237-00089	Rugmarken 10	Ølstykke	Grundvand	Egedal

Med hensyn til de resterende grundvandsområder, hvor undersøgelsesindsatsen overfor forureninger med klorerede opløsningsmidler endnu ikke er afsluttet, forventes undersøgelsesindsatsen p.t. at blive igangsat som det fremgår i Oversigt A2, jf. Jordplan II.

Oversigt A2

Indsats overfor klorerede opløsningsmidler

Oversigt over de 54 grundvandsområder i Region Hovedstaden, hvorfra 85 % af drikkevandsindvindingen i regionen sker (Jordplan II).

Grundvandsområde	Status pr. september 2020 for fremdriften i de enkelte grundvandsområder i forhold til regionens Jordplan II – særligt kritiske stoffer (klorerede opløsningsmidler).	Indvinding (%)
Asserbo	Færdig - 2014	0,52
Attemose	Godt i gang	8,79
Birkerød	Godt i gang	2,07
Bjellekær	Godt i gang	1,59
Bogøgård	Godt i gang	1,83
Brokilde	Godt i gang	1,34
Dalby	Færdig - 2016	0,21
Dybendal	Godt i gang	2,97
Egholm	Færdig - 2017	1,66
Endrup	Færdig - 2014	1,41
Ermelunden	Påbegyndt - ny i Jordplan II	4,93
Esrum	Godt i gang	0,17
Farum	Påbegyndt	4,43
Femhøj	Godt i gang	0,64
Frederiksgade	Godt i gang	2,52
Gilleleje	Færdig - 2020	1,09
Hellebæk	Godt i gang	3,17
Helsingø	Påbegyndt - ny i Jordplan II	1,11
Humblebæk	Færdig - 2019	1,18
Hyllingeriis	Godt i gang	0,06
Hørup	Godt i gang	3,31
Ishøj	Godt i gang	8,10
Kagerup	Færdig - 2014	0,03
Kappelhøj	Færdig - 2014	0,99
Kilde III	Godt i gang	2,98
Kyndbyværket	Færdig - 2014	0,18

Grundvands- område	Status pr. september 2020 for fremdriften i de enkelte grundvandsområder i forhold til regionens Jordplan II – særligt kritiske stoffer (klorerede opløsningsmidler).	Indvinding (%)
Langstrup	Godt i gang	2,36
Lautrup	Godt i gang	0,79
Liseleje	Færdig - 2014	0,43
Lynæs	Godt i gang	0,57
Marbæk	Færdig - 2014	1,67
Måløv	Påbegyndt	1,05
Nebbegård	Godt i gang	3,90
Nivå	Godt i gang	2,33
Nybølle	Færdig - 2015	4,92
Okseholmen	Færdig - 2014	0,03
Sandholm	Påbegyndt	3,97
Selsø	Færdig - 2014	0,01
Skibby	Godt i gang	0,36
Skovsognet	Færdig - 2014	0,12
Snekkersten	Færdig - 2017	1,41
St. Magleby	Påbegyndt	0,87
Stenholt	Færdig - 2020 - ny i Jordplan II	0,58
Søndersø	Godt i gang	7,98
Trørød	Godt i gang	1,24
Udsholt	Godt i gang	0,76
Uggeløse	Godt i gang	0,82
Vellerup	Færdig - 2014	0,11
Villingebæk	Godt i gang	0,71
Værebrosø	Godt i gang	1,22
Æbelholt	Påbegyndt - ny i Jordplan II	2,61
Ølsted	Færdig - 2016	0,23
Ølstykke	Godt i gang	1,02
Ådalens	Færdig - 2016	0,67
I alt		100,00

Oversigt B

Grunde (lokaliteter) hvor oprensning skønnes påkrævet inden for de nærmeste år. Rækkefølgen er ikke prioriteret. Ny viden om forurening eller andre uforudseelige forhold kan ændre etableringstidspunktet. Ligeledes kan de økonomiske rammer til opgaven betyde, at nogle projekter må udskydes.

Det forventes, at der i 2021 vil være ressourcer til igangsætning af ca. 3-4 nye oprensningsprojekter. De nye projekter kommer fra bruttolisten for nye oprensninger i 2021. Præcis hvilke og antallet afhænger dels af omkostningen til den enkelte afværge og dels af hvornår det endelige afværgeprojekt er helt klar til igangsætning efter alle nødvendige tilladelser, herunder aftale med grundejer m.v., er indhentet.

Oprensninger der fortsætter fra 2020				
Lokalitet nr.	Navn	Grundvands-område	Årsag	Kommune
101-00501	Gl. Kongevej 33, opfølgning	Frederiksberg	Grundvand	København
101-02839	Gl. Kongevej 39, opfølgning	Frederiksberg	Grundvand	København
101-02862	Vesterbrogade 116, opfølgning	Frederiksberg	Grundvand	København
157-00038	Nybrovej 83/Sandtoften 10, opfølgning	Ermelunden	Grundvand	Gentofte
167-30713	Hvidovre Strandvej 101A	-	Indeluft	Hvidovre
169-00217	M.W. Gjøesvej 8-16, 20, Reerslev, opfølgning	Ishøj	Grundvand+Indeluft	Høje-Taastrup
173-00039	Kongevejen 155, opfølgning	Dybendal	Grundvand	Lyngby-Taarbæk
181-00001	Søllerød Gasværk, Øverødvej 8, opfølgning	Dybendal	Grundvand	Rudersdal
181-00027	Nærum Hovedgade 92	-	Indeluft	Rudersdal
201-00021	Industrivej 2, Lyng	Uggeløse	Grundvand	Allerød
205-xxxxx	Birkerød – områdeindsats - forureningsfaner	Birkerød	Grundvand	Rudersdal
205-00270	Blokken 25	Søndersø	Grundvand	Rudersdal
207-00046	Farum Hovedgade 52	Farum	Grundvand	Furesø
208-00199	Bakkegårdsvej 306, opfølgning	Humlebæk	Grundvand	Fredensborg
208-00259	Bakkegårdsvej 201, opfølgning	Humlebæk	Grundvand	Fredensborg
223-00091	Rungstedvej 19, opfølgning	Nebbegård	Grundvand	Hørsholm
223-00117	Pennehave 15, opfølgning	Nebbegård	Grundvand	Hørsholm
223-00233	Ahornvej 3 A-D, opfølgning	Nebbegård	Grundvand	Hørsholm
227-00003	Møllevej 9A, (hotspot 2), opfølgning	Nivå	Grundvand	Fredensborg
229-00182	Skuldelev, opfølgning	Skibby	Grundvand	Frederikssund
235-00289	Ravnbjergvej 1 og 8 – fane, opfølgning	Bjellekær	Grundvand	Egedal

Bruttoliste indenfor hvilke der forventes igangsat ca. 3-5 nye oprensninger i 2021 forudsat risikovurderingen fra de afgrænsende undersøgelser viser, at oprensning bør igangsættes snarligt og at der er økonomisk råderum til igangsætning i 2021

Lokalitet nr.	Navn	Grundvands-område	Årsag	Kommune
151-00023	Sct. Jacobsvej 5-7	Kilde III	Grundvand	Ballerup
151-05093	Nygårdsvej 30	Kilde III	Grundvand	Ballerup
161-30487	Ravnager 26	-	Indeluft	Glostrup
163-30144	Herlevvænge 1	-	Indeluft	Herlev
169-00228	Østerparken 5-7	-	Indeluft	Høje-Taastrup
175-00008	Hvidsværmervej 158, ombygning	Kilde X	Grundvand	Rødovre
181-00014	Skovlytoften 33	Dybendal	Grundvand	Rudersdal
189-00008	Kirke Værløsevej 53 (32), ombygning	Søndersø	Grundvand	Furesø
201-00083	Kærhøjgårdsvej 46	Uggeløse	Grundvand	Allerød
219-00264	Nordre Jernbanevej 4	Frederiksgade	Grundvand	Hillerød
237-00103	Svalehøjvej 14	Ølstykke	Grundvand	Egedal

Oprensning der forventes igangsat inden for de nærmeste år forudsat risikovurderingen fra de afgrænsende undersøgelser viser, at oprensning bør igangsættes snarligt og at der ikke kommer kendskab til andre forureninger, der vurderes at skulle prioriteres højere.

Lokalitet nr.	Navn	Grundvands-område	Årsag	Kommune
151-00074	Industriparken 38-40	Kilde III	Grundvand	Ballerup
173-00110	Lundtoftegårdsvej 101/ Lundtofteparken 43	Dybendal	Grundvand	Lyngby-Taarbæk
181-00021	Trørødvej 63B	Trørød	Grundvand	Rudersdal
201-00023	Smedevangen 5	Bogøgård	Grundvand	Allerød
227-00003	Møllevej 9A (hotspot 1)	Nivå	Grundvand	Fredensborg
231-00179	Industrivej 17	Attemose	Grundvand	Hillerød

Oversigt C

Oversigt over tekniske oprensningsanlæg med drift i 2020 med oppumpede vandmængder i 2020.

Lokaliteter med drift af tekniske anlæg i 2020		Etableret (år)	Oppumpet vandmængde i 2020 (m ³)	Heraf til overfladevand (m ³)	Heraf infiltreret m ³	Heraf til procesvand m ³	Heraf til kloak m ³
101-00032	Hejrevej 43	Ukendt	5.423				5.423
101-00066	Sundholmsvej 55-57/Telemarksgade 7-19	Ukendt	302				302
101-00106	Gudenåvej 25-29	Ukendt	9.813		9.381		432
101-00327	Valby Langgade 207	Ukendt	1.932				1.932
101-00505	Svenskelejren 23	Ukendt	Passiv ventilation				
101-01395	Absalonsgade 26	2002	Aktiv ventilation				
101-01395	Absalonsgade 26	2002	4.291				4.291
101-01595	Tingvej 14B, Kbh S	2017	Passiv ventilation				
101-01595	Tingvej 14B, Kbh S	2017	Aktiv ventilation				
101-02206	Åboulevard 16-18	Ukendt	Aktiv ventilation				
101-02206	Åboulevard 16-18	Ukendt	1.390				1.390
101-02226	Frankrigsgade 28-48	Ukendt	Aktiv ventilation				
101-02821	Vesterbrogade 139	Ukendt	100				100
101-04683	Absalonsgade 28 A	2006	Passiv ventilation				
147-00001	Finsensvej 76b	Ukendt	20.235				20.235
147-00002	Howitzvej 54-58/Solbjergvej 24-30	Ukendt	12				12
147-00007	Nimbusparken 7	Ukendt	28.772		28.558		214
147-00011	Smallegade 52	Ukendt	Passiv ventilation				
147-00015	Howitzvej 43	Ukendt	51				51
147-00252	Kronprinsensvej 1	Ukendt	31.371	31.371			
151-00002	Cheminova-grunden, Måløv Byvej,	1987	104.371	104.371			
151-00015	Innovationsgaragen, Skovlunde Byvej	2014	10.299		9.933		366

Lokaliteter med drift af tekniske anlæg i 2020		Etableret (år)	Oppumpet vandmængde i 2020 (m ³)	Heraf til overfladevand (m ³)	Heraf infiltreret m ³	Heraf til procesvand m ³	Heraf til kloak m ³
151-00018	Udbakken 24 C+D	2002	Passiv ventilation				
153-00001	Brøndby Industrikvarter	1997	86.393	86.393			
157-00020	Gentoftegade 39-49	2003	7.798		7.548		250
157-00035	Ordrupvej 100A	2000	Aktiv ventilation				
157-00038	Nybrovej 83-87	2001	26.782		25.122		1.660
157-00041	Søborg Hovedgade 21	2003	Aktiv ventilation				
157-00045	Ordrupvej 81	2002	Aktiv ventilation				
159-00002	Søborg Hovedgade 31, Søborg Hovedgade 17-19 m.fl. (Streng 2)	2004	13.360	13.360			
159-00014	Grusgraven	1993/2001 /2019	215.706		212.865		2.841
159-00039	Rosenkæret 17	1992/2017	1.102				1.102
159-00104	Bagsværd Hovedgade 79	2009	56.674		55.853		821
159-00105	Bindeledet 9 A	2002	Aktiv ventilation				
159-00140	Søborg Hovedgade 189-191	2006	104.240		104.240		
159-00140	Søborg Hovedgade 189-191	2006	Aktiv ventilation				
161-00003	Ejby Losseplads, Mosetoften	1995	7.170			969	6.201
161-00015	Glostrup Regnvandsbassin, Kirkebjerg Parkvej 3	1997	1.169				1.169
161-00024	Hvissingegade 13	2001	Passiv ventilation				
163-00004	Knapholm	1995	658.607	421.618		236.989	
163-00005	Ellekær 3	1997	5.777	5.777			
163-00015	Marielundvej 49	1995	733				733
163-00016	Symfonivej 35	1995	124				124
163-00016	Symfonivej 35	1995	Aktiv ventilation				
165-00016	Naverland 26	2008	39.514	39.514			
167-00003	Høvedstensvej 25-27	1994	28.724	28.127			597
167-00013	Lodsvej 38, Hvidovre	2016	Passiv ventilation				

Lokaliteter med drift af tekniske anlæg i 2020		Etableret (år)	Oppumpet vandmængde i 2020 (m ³)	Heraf til overfladevand (m ³)	Heraf infiltreret m ³	Heraf til procesvand m ³	Heraf til kloak m ³
167-00034	Gl. Køge Landevej 264-268, Hvidovre	2016	Passiv ventilation				
169-00001	Industrivej 27, Hedehusene	1999	87.481	87.481			
169-00028	Vesterkøb 1-7	1997	24.216	24.216			
169-00058	Akacievej 2, Hedehusene	2007	28.926		27.818		1.108
169-00155	Ågesholmsvej 9	2005	4.548	0	4.548		
169-00217	M.W. Gjøesvej 8-16	2003	Aktiv ventilation				
169-00217	M.W. Gjøesvej 8-16	2003	Passiv ventilation				
169-00228	Østerparken 5-7	2006	Aktiv ventilation				
169-20037	Thorsbro Kildepladser, Tåstrup-Valby	1993	244.901	244.362			539
171-00007	Gravertoften, 5	2018	Aktiv ventilation				
171-00007	Gravertoften, 7	1997	Passiv ventilation				
171-00007	Gravertoften, 8	1997	Passiv ventilation				
171-00007	Gravertoften, 9	2018	Aktiv ventilation				
171-00007	Gravertoften, 10	1997	Passiv ventilation				
171-00007	Gravertoften, 11	2018	Aktiv ventilation				
171-00007	Gravertoften, 15	2018	Aktiv ventilation				
173-00001	Lyngby Losseplads	1996	Passiv ventilation				
173-00023	Nørgårdsvej 24	1999/2006	5.717		4.969		748
173-00023	Nørgårdsvej 24	1999/2006	Passiv ventilation				
173-00034	Carlshøjvej 53	2000	Passiv ventilation				
173-00039	Kongevejen 155	2002/2017	11.247		11.197		50
173-00058	Virumvej 84 B	2003	Passiv ventilation				
175-00001	Rødovrevej 241	1987	22.016	21.516			500
175-00008	Hvidsværmervej 158	1994	2.696				2.696
175-00015	Brandholms Allé 1-3	1994	Aktiv ventilation				

Lokaliteter med drift af tekniske anlæg i 2020		Etableret (år)	Oppumpet vandmængde i 2020 (m ³)	Heraf til overfladevand (m ³)	Heraf infiltreret m ³	Heraf til procesvand m ³	Heraf til kloak m ³
175-00015	Brandholms Allé 1-3	1994	8.826	8.826			
175-00017	Annexgårdsvej 14	1996	Aktiv ventilation				
175-00017	Annexgårdsvej 16	1996	Aktiv ventilation				
175-00017	Dianavej 21	2017	Aktiv ventilation				
175-00017	Annexgårdsvej 16, m.fl.	1996	3.562				3.562
175-00018	Rødovrevej 254	1987	21.279	20.779			500
181-00002	Nærum Industriområde	1995/2013	67.423	64.349			3.074
181-00007	Skelstedet 3	1998	550				550
181-00027	Nærum Hovedgade 92	2003	Under ombygning				
185-00002	Tårnby Hovedbibliotek, Amager Landevej 77	1996/2005	51.389			51.389	
185-00011	Københavns Lufthavn Syd	1993/2001	94.041	89.875		3.505	661
187-00002	Vejlesvinget 2-4 - Anlæg 2	1995	Nedtaget i 2020				
187-00003	Vejlesvinget 1- 3	1995	Lukket i 2020				
189-00008	Kirke Værløsevej 53 (32)	1999	121.603	119.027			2.576
189-00009	Ballerupvej 16	1999	Aktiv ventilation				
189-00019	Læssevej 3	2004	Passiv ventilation				
201-00039	Allerødvej 35	1995/1997	91.728	91.728			
201-00054	Prins Valdemars Allé 14, Allerød	1999	Passiv ventilation				
201-00185	Amtsvej 2-4, Allerød	1999	Passiv ventilation				
205-00024	Toftebakken 5, Birkerød	2002	115.951	114.581			1.370
205-00024	Toftebakken 7, Birkerød	2002	Passiv ventilation				
205-00232	Klintehøj Vænge 16, Birkerød	2015	Aktiv ventilation				
205-00395	Pilehøj Vænge 10	2016	Aktiv ventilation				
208-00259	Bakkegårdsvej 201, Humlebæk, afv. pumpning	2018	Ingen data for 2020				

Lokaliteter med drift af tekniske anlæg i 2020		Etableret (år)	Oppumpet vandmængde i 2020 (m ³)	Heraf til overfladevand (m ³)	Heraf infiltreret m ³	Heraf til procesvand m ³	Heraf til kloak m ³
209-00162	Jernbanegade 29, Frederikssund	2015	Aktiv ventilation				
213-00160	Gillelejevej 28b, Esbønderup	2005	Passiv ventilation				
217-00545	Egeskovvej 18, Kvistgård	2017	12.127	11.500			627
223-00095	Ådalsparkvej 63, Hørsholm	2015	1				1
225-00197	Danform-grunden, Jægerspris	Overtaget fra kommunen i 2011	21.335	21.335			
229-00377	Fasanvej 11, Skibby, Frederikssund	2011	Passiv ventilation				
229-00381	Fasanvej 2, Skibby, Frederikssund	2011	Passiv ventilation				
229-00389	Østergade 16, Skuldelev, Frederikssund	2011	20				20
230-20012	Trørød Deponeringsplads (181-00004)	1998	Aktiv ventilation				
233-00017	Jørlunde, Stensbjerggård, Hagerupvej	1995	70.041	70.041			
235-00034	Frydensbergvej 4-6	2006	14.405	14.294			111
235-00289	Ravnsbjergvej 1, Egedal	2013	Aktiv ventilation, lukket 2019				
235-00289	Ravnsbjergvej 1-8, Egedal, afværgepumpning	2020	Ingen data for 2020				
	I alt		2.598.264	1.734.441	502.032	292.852	68.939

Oversigt D

Oversigt over arealer hvor der pr. 1. januar 2021 forventes udført grundvandsovervågning eller indeluftovervågning.

At en lokalitet står på oversigten, indebærer ikke, at der er overvågning hvert år, herunder at der overvåges i 2021.

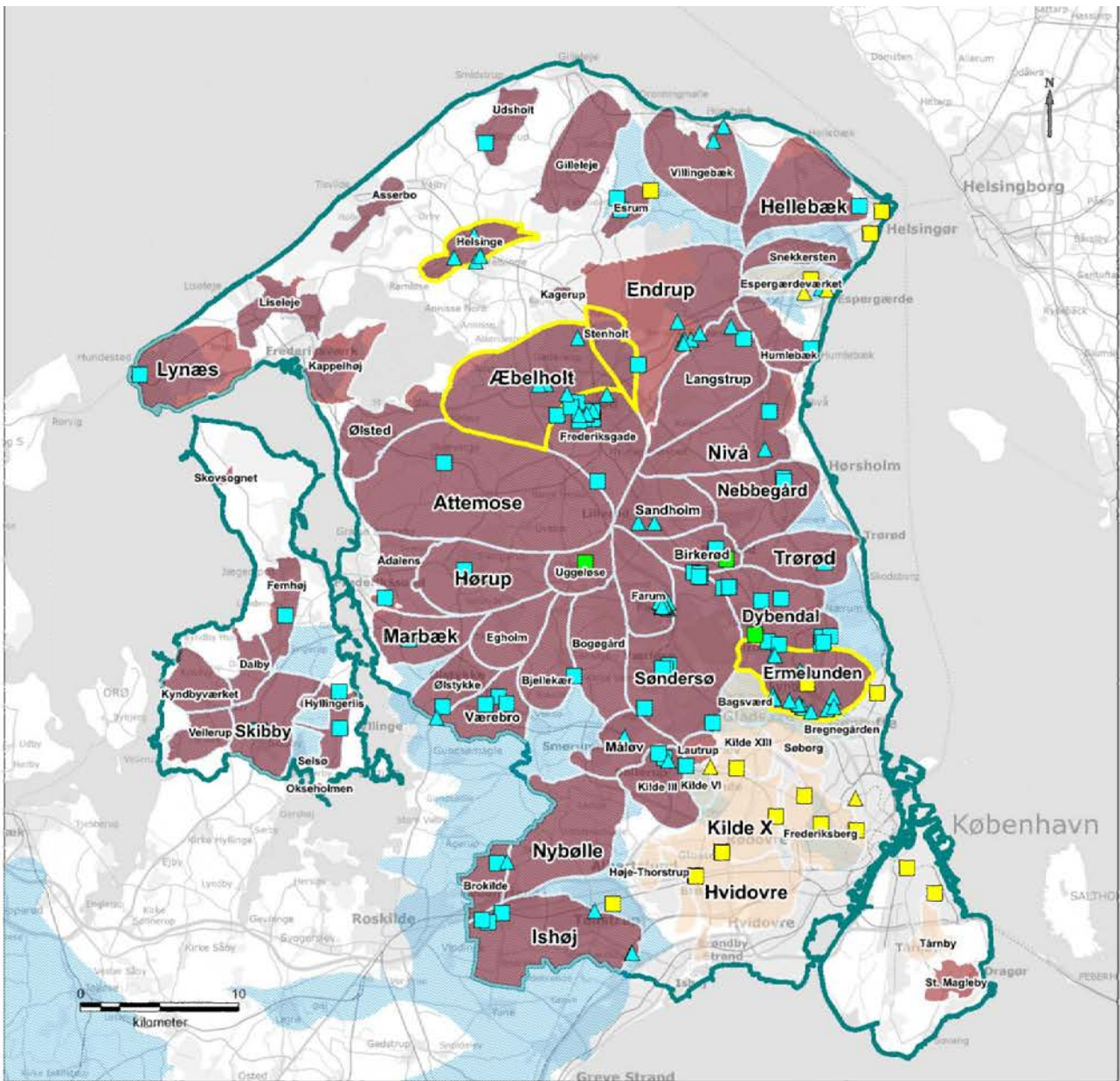
På lokaliteter med blå skrift er der udført monitoring eller revurdering af monitoring i 2020

Lokalitet nr.	Navn	Igangsat	Seneste overvågning/ revurdering	Kommune
101-03876	Brønshøjvej 76 (indeluft)	2019	2020/	København
101-03888	Glumsøvej 42 (indeluft)		2018/2014	København
147-00004	C.F. Richs Vej 109-113		2020/	Frederiksberg
147-00009	H.C. Ørsteds Vej/Forchhammervej 25		2018/	Frederiksberg
147-00016	Bülowsvej 34		2020/	Frederiksberg
147-00020	Roskildevej 53-55		2020/	Frederiksberg
153-20045	Vestre Gade 5C	2019	2019	Brøndby
157-00004	Gentofte Losseplads, Nybrovej	1996	2013/2016-	Gentofte
157-00017	Estersvej 47	1999	2013/2015-	Gentofte
157-00044	Vangedevej 137	2001	2020/2015-17	Gentofte
157-00067	Mitchellsstræde 2	2003	2020/2014	Gentofte
157-00132	Hyldegårdsvej 24	2004	2013/2017	Gentofte
157-00137	Strandvejen 337	2005	2007/	Gentofte
157-00140	Tranegårdsvej 70	2006	2020/	Gentofte
159-00009	Gladsaxe Industrivarter	1996	2020/2011-15	Gladsaxe
159-00081	Gladsaxevej 118 - 126	1996	2018/2011-15	Gladsaxe
159-00102	Søborg Hovedgade 121	2004	2016/2011-15	Gladsaxe
159-00177	Værebrovej 115 (indeluft)	2019	2020	Gladsaxe
161-30202	Ved Gadekæret 3 og 5	2019 og lukket i 2020	2020/2020	Glostrup
163-00020	Ellekær 12	1998	2020/2012-14	Herlev
165-00001	Risby Losseplads, Hedeengvej	1994	2019/2003	Albertslund
165-00015	Galgebakken Sønder	1998	2018/2004	Albertslund
165-00017	Herstedvesterstræde 56	2005	2018/	Albertslund
165-00017	Herstedvesterstræde 58B (indeluft)	2019	2020/	Albertslund

Lokalitet nr.	Navn	Igangsæt	Seneste monitering/ revurdering	Kommune
165-00019	Fabriksparken 26	2003	2019/2020-	Albertslund
165-00020	Herstedøstergade 46	2004	2019/	Albertslund
165-00092	Nyvej 10	2008	2016/	Albertslund
169-00004	Snubbekorsvej Losseplads, Snubbekorsvej 16	Lukket i 2020	2019/2020	Høje-Taastrup
169-00005	Tåstrup Gasværk, Gasværksvej 1-7	Lukket i 2020	2019/2019-20	Høje-Taastrup
169-00006	Vasby Grus (del af moniteringen 169-00017)	1996	2019/2007	Høje-Taastrup
169-00011	Frederiksholmsvej Losseplads	1995	2019/2017-	Høje-Taastrup
169-00015	Stærkendevej Fyldplads	1999	2019/2017-	Høje-Taastrup
169-00017	Hvidovre Kommunes Losseplads, (Højvangsvej 19), Sengeløse Losseplads m.fl.	1996	2019/2007	Høje-Taastrup
169-00052	Åvænget 1	2006	2019/	Høje-Taastrup
169-00099	Skolevej 10	2005	2019/2020-	Høje-Taastrup
169-00106	Vadsbyvej 16	2003	2020/2018-	Høje-Taastrup
169-00127	Køgevej 37/Taastrup Hovedgade 37	2006	2018/	Høje-Taastrup
171-00007	Degnetofte 42	2019		Egedal
173-00046	Ulrikkenborg Plads 1	1999	2017/2013-15	Lyngby-Taarbæk
173-00061	Jernbanevej 1	2000	2020/2018-20	Lyngby-Taarbæk
173-00094	Bagsværdvej 93	2006	2020/2012-14	Lyngby-Taarbæk
173-00095	Lyngby Hovedgade 44 A-D	2006	2020/2018-20	Lyngby-Taarbæk
173-05013	Taarbæk Strandvej 54-56	2013	2018/2018-	Lyngby-Taarbæk
175-00077	Grønlands Allé 34B	2010	2018/	Rødovre
181-00018	Øverødvej 7	2008	2017/2017-	Rudersdal
181-00026	Nærumvænge Torv 6	2003	2019/	Rudersdal
181-00029	Linde Allé 29	2003	2019/	Rudersdal
181-00030	Holte Stationsvej 8-10	2002	2020/2018-	Rudersdal
181-00032	Rundforbivej 221	2003	2019/	Rudersdal
183-00001	Industribuen 2	2006	2017/	Ishøj
185-00020	Englandsvej 270	2001	2007/	Tårnby
185-00040	Magle Allé 10	2004		Tårnby
189-00001	Kirke Værløse Losseplads, Ryetvej	1995	2020/2012-14	Furesø
189-00003	Sandet Losseplads, Lejrvej, Sandet	1996	2020/2012-14	Furesø
201-00008	Gydevang 1	2018	2018/	Allerød
201-00125	Bøgevangen 14	2013	2020/	Allerød
201-00157	Lynge Losseplads, Gl. Nøglegårdsvej 22-39		2020/2011-17	Allerød
205-00024	Langedam (Toftebakken 5)		2020/	Rudersdal

Lokalitet nr.	Navn	Igangsæt	Seneste moni- ring/revurdering	Kommune
205-00027	Birkerød Industriområde		2014/	Rudersdal
205-00154	Kajerødvej 5B-C	2016	2019/	Rudersdal
207-00069	Farum Industriområde		2020/2012-	Furesø
207-00128	Farum Hovedgade 86 (indeluft)	2020	2020/	Furesø
208-00247	Højsager Losseplads	Lukket i 2019	2017/	Fredensborg
211-00113	Depot for Kupolovns slam			Halsnæs
217-00249	Ole Rømers Vej 4		2018/	Helsingør
217-00464	Kingosvej 14 (indeluft)	2019	2019/	Helsingør
217-00479	Jæmtlandsvej 2/Krogebakken 9	2019	2019/	Helsingør
217-00500	Havreholm Grusgrav, Hellebjergvej 39		2020/2019-20	Helsingør
219-00050	Holmene Losseplads, Jagtvejen, Vestre Holme		2019/2012-15	Hillerød
219-00343	Slangerupgade 53		2020/2012-14	Hillerød
223-00056	Gl. Hovedgade 8-14	2016	2019/	Hørsholm
229-00299	Egevej 3	2010	2019/	Frederikssund
230-00048	Skelstedet 13	2013	2020/2019-20	Rudersdal
233-00023	Brobæksgade 2, m.fl. (indeluft)	2019	2020/	
233-00029	Københavnsvej 1		2019/2019-20	Frederikssund
235-00001	Toppevadvej 26 (Ganløse 9 fyldpladser, plads 8)		2020/2012-15	Egedal
235-00119	Bondehavens Losseplads, Sandbakken 8 (Ganløse 9 fyldpladser, plads 6)		2020/2012-15	Egedal
235-00126	Damvadsvej 43 (del af monitoringen Ganløse 9 fyldpladser, plads 7)		2020/2012-15	Egedal
235-00128	Blødemosegård Fyldplads (del af monitoringen Ganløse 9 fyldpladser, plads 1)		2020/2012-15	Egedal
235-00162	Fluebjerggård Syd Losseplads, Toppevadvej 27 (Ganløse 9 fyldpladser, plads 2, 3, 4, 5 og 9)		2020/2012-15	Egedal
235-00364	Stenløse Kommunes genbrugsplads, Toppevadvej 28 (Ganløse 9 fyldpladser, plads 8)		2020/2012-15	Egedal

Kort 1 – Afgrænsende undersøgelser



Signaturforklaring

Region Hovedstaden

Områder med Særlige Drikkevandsinteresser (OSD)

% af samlet drikkevandsindvinding

85%

Rest

Inddraget i Jordplan 2020-2029

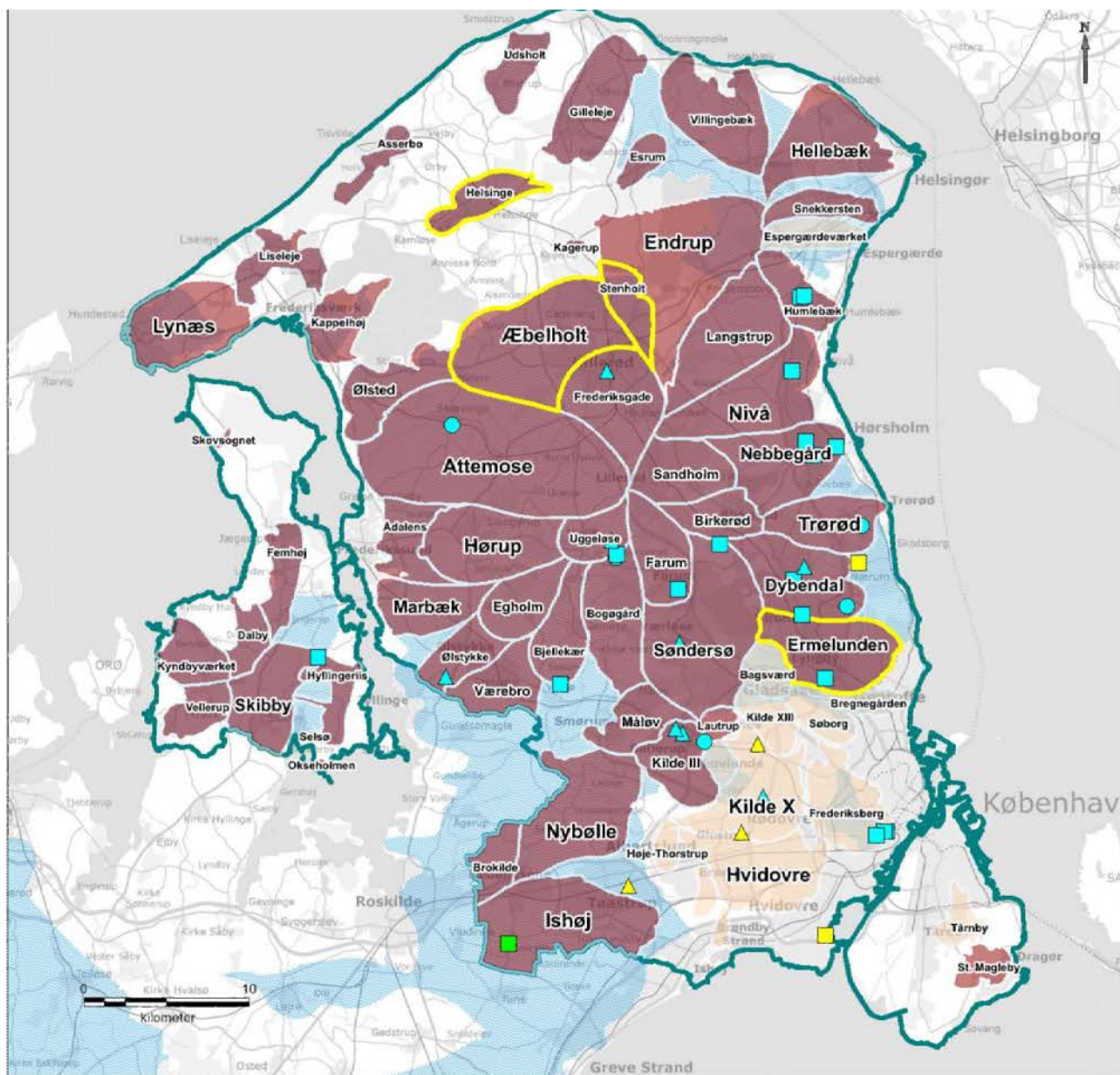
Nye afgrænsende undersøgelser

- Grundvand
- Grundvand og indeluft
- Indeluft

Fortsat afgrænsende undersøgelser

- Grundvand
- Grundvand og Indeluft
- Indeluft

Kort 2 – Oprensninger



Signaturforklaring

Region

Områder med Særlige Drikkevandsinteresser (OSD)

% af samlet drikkevandsindvinding

85%

Rest

Inddraget i Jordplan 2020-2029

Nye oprensninger

Grundvand

Indeluft

Fortsatte oprensninger

Grundvand

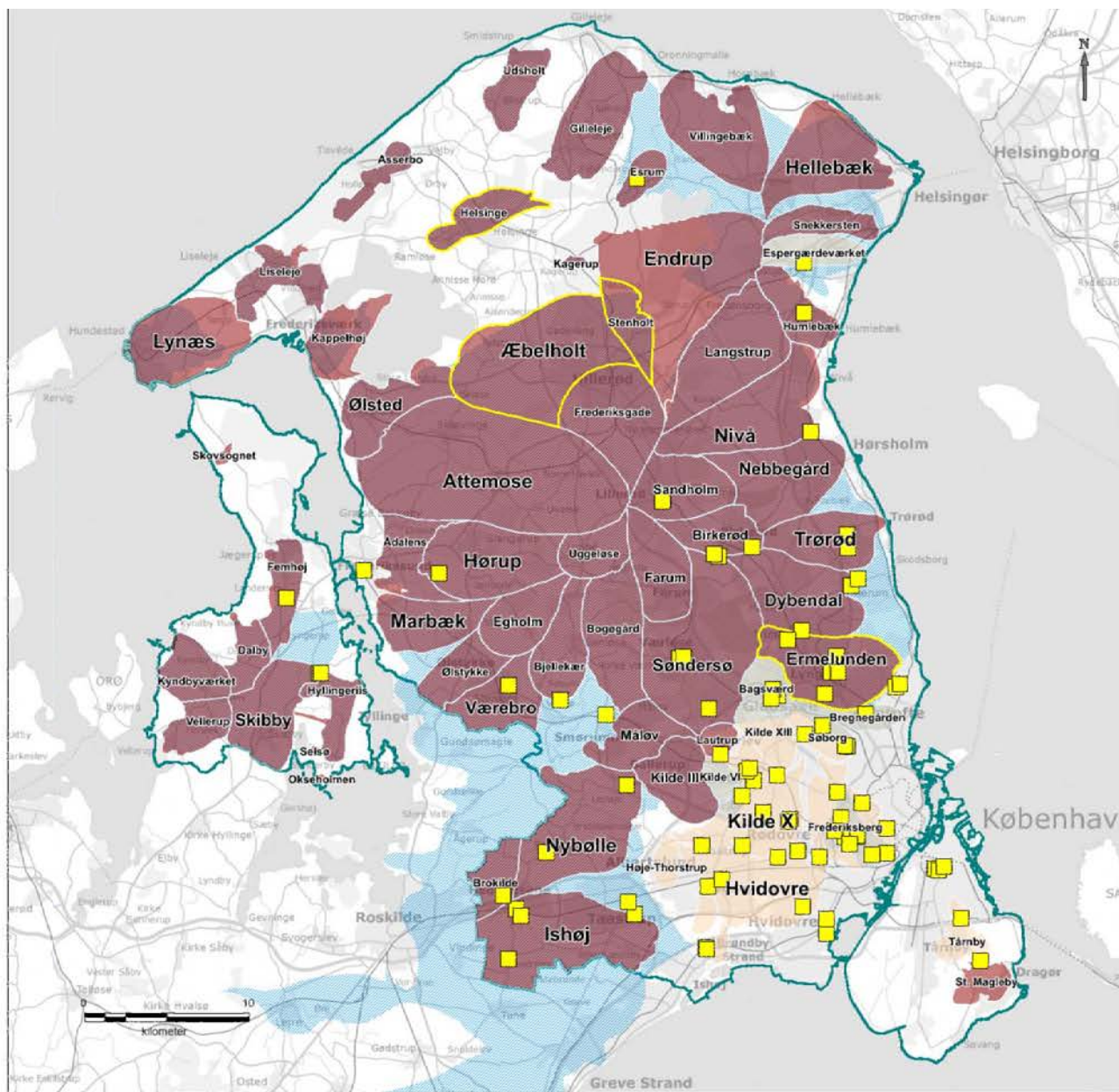
Grundvand+Indeluft

Indeluft

Kommende oprensninger

Grundvand

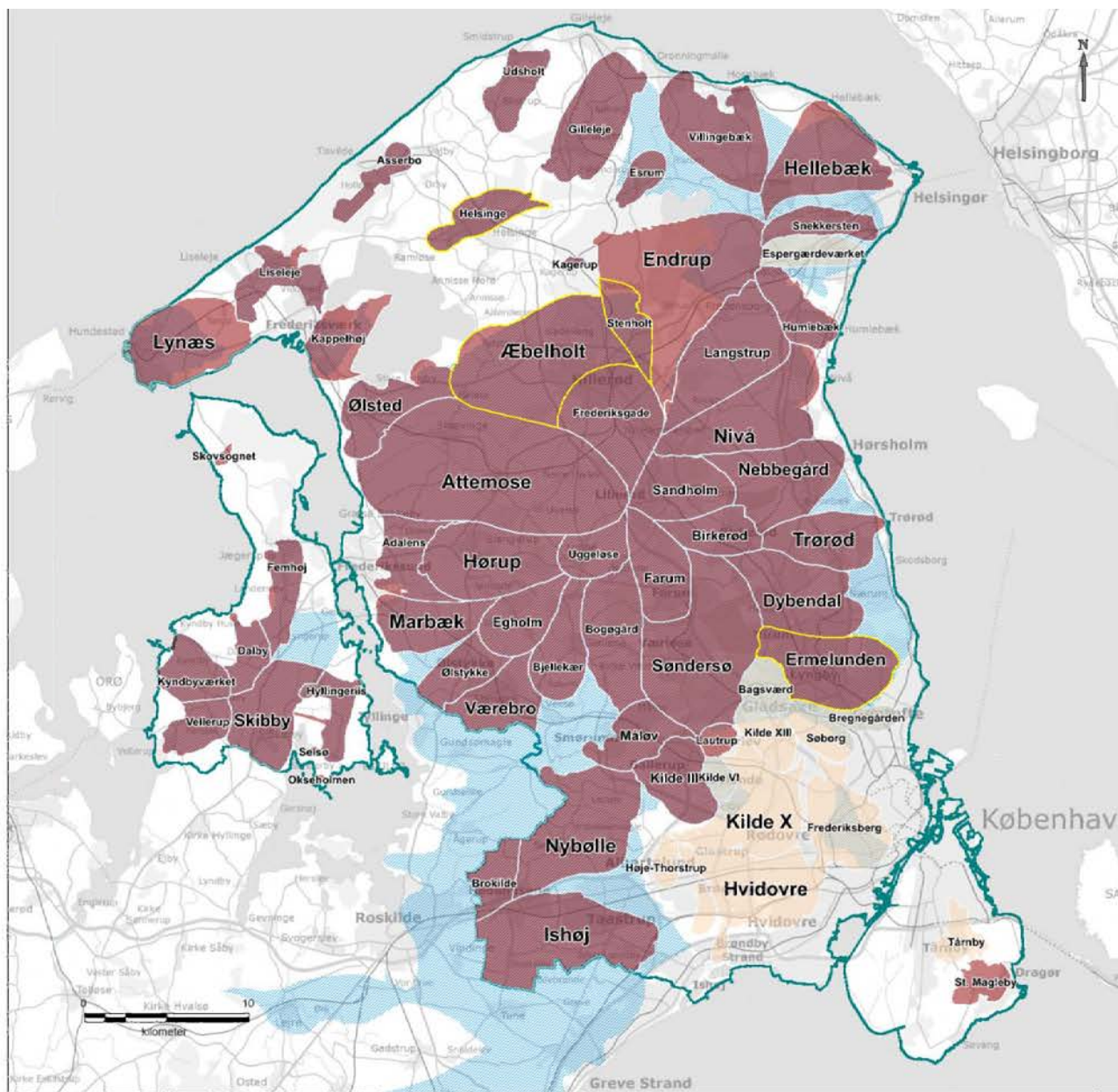
Kort 3 – Tekniske driftsanlæg



Signaturforklaring

- Region Hovedstaden
- Områder med Særlige Drikkevandsinteresser (OSD)
- 85%
- Rest
- Inddraget i Jordplan 2020-2029
- Tekniske driftnlæg

Kort 4 – Jordplanen – grundvandsområder



Signaturforklaring

- Region Hovedstaden
- Områder med Særlige Drikkevandsinteresser (OSD)

% af samlet drikkevandsindvinding

85%

Rest

Inddraget i Jordplan 2020-2029

Bilag 2

Oversigt over de store forureninger

Grunde (lokaliteter) med blå skrift er nye i 2020 (2 nye i 2020, 0 er udgået i 2020).

Grunde (lokaliteter) med orange skrift er generationsforureninger.

Lokalitetsnr./Adresse	Indenfor Indsatsområde*				Bemærkninger
	Grundvand i Område med særlige drikkevandsinteresser	Grundvand inden for et indvindingsopland	Arealanvendelse (bolig, børneinstitution, offentlig legeplads)	Vandmiljø/overfladevand	
101-00001 Prøvestenen				X	Afventer overfladevandsindsats – indgår i vandplanperiode 2021-2027.
101-00002 Damhusåens Renseanlæg				X	Afventer overfladevandsindsats - indgår i vandplanperiode 2021-2027.
101-00003 Tippen				X	Afventer overfladevandsindsats - indgår i vandplanperiode 2021-2027.
101-00004 Amager Fælled				X	Afventer overfladevandsindsats - indgår i vandplanperiode 2021-2027.
101-00006 Valby Gasværk	X				Aktiv indsats – drift (overgået til monitorering i 2018)
101-00007 Østre Gasværk				X	Aktiv indsats – drift (Kbh. Kommune)
101-00030 Kløverparken (Pyrolysegrunden)				X	Afventer overfladevandsindsats - indgår i vandplanperiode 2021-2027.
101-01645 Sundby Gasværk				X	Afventer overfladevandsindsats - indgår i vandplanperiode 2021-2027.
147-00001 Frederiksberg Gasværk	X		X		Aktiv indsats – drift.
151-00002 Cheminova, Måløv	X				Aktiv indsats – drift, ny afværgeetablering i 2016-17.
151-00015 Skovlunde Byvej 96A		X			Aktiv indsats – drift, testgrund for RH, etablering af afværgepumpning i 2013-2015 med efterfølgende drift.
151-00023 Sct. Jacobsvej 5-7	X				Aktiv indsats – undersøgelser.
153-00001, 161-00015 Brøndby Industri kvarter (Industrivej 8), Glostrup Regnvandsbassin		X			Aktiv indsats – drift - og afværgeoptimering i 2018.
157-00038 Nybrovej 83	X				Aktiv indsats – drift.
159-00006, 159-00015, 159-00165 Mørkhøj Bygade 30, 32A, 32B		X			Aktiv indsats – overvågning.

Lokalitetsnr./Adresse	Indenfor Indsatsområde*				Bemærkninger
	Grundvand i Område med særlige drikkevandsinteresser	Grundvand inden for et indvindingsopland	Arealanvendelse (bolig, børneinstitution, offentlig legeplads)	Vandmiljø/overfladevand	
159-00014 Grusgraven	X				Aktiv indsats – drift – reovering af anlæg i 2018-2020.
159-00140 Søborg Hovedgade 189-191		X			Aktiv indsats – drift.
161-00001 Glostrup Gasværk		X			Indsats afventer prioritering af undersøgelse.
161-00002 Poul Bergsøegrunden		X		X	Afværgeindsats overfor slaggedepoterne afsluttet i 2018. Ingen grundvandsrisiko fra slaggedepoterne indenfor de nærmeste flere hundrede år så yderligere indsats nedprioriteret. Indledende undersøgelse af andre potentielle forureningskilder i 2018-2020.
161-00003 Ejby Losseplads		X			Aktiv indsats – drift.
163-00004 Knapholm		X			Aktiv indsats – drift.
163-00008 Tornerosevej 58		X			Indsats afventer prioritering til grundvandsafværge. Lavere prioriteret indsats ift. grundvand. Er undersøgt.
163-00041, 163-00042 Herlev Hovedgade 15 og Herlev Hovedgade 17		X			Indsats afventer prioritering til grundvandsafværge. Lavere prioriteret indsats ift. grundvand. Er undersøgt. Afventer overfladevandsindsats - indgår i vandplanperiode 2021-2027.
165-00016 Naverland 26 A og B		X			Aktiv indsats – drift af afværgepumpning siden 2008.
169-00001 Industrivej / Teglstenen	X		X		Aktiv indsats – drift.
169-00067 Alba A/S, Rugvænget 1-5	X				Er undersøgt og oprenset. Oprensning af hot spot foretaget i 2012. Afventer undersøgelse af evt. grundvandsfane fra oprenset hotspot
169-00217 M.W.Gjøsvej	X		X		Aktiv indsats – drift og oprensning siden 2009. Omlægning fra aktiv indeluftsikring til passiv i 2019-2020.
169-00228 Østerparken 5-7	X		X	X	Aktiv indsats – drift. Afventer overfladevandsindsats - indgår i vandplanperiode 2021-2027.
169-00253 Vadsbyvej 16A	X				Aktiv indsats – overvågning. Er undersøgt og hot spot er oprenset i 2010-2012.
173-00039 Kongevejen 155	X				Aktiv indsats – drift - ny afværgeetablering i 2016-2018 (ISTD). Afværgepumpning demonteret i 2020. Undersøgelse af evt. faneudbredelse i 2019-2020.
173-00065 og 173-00040 Lundtoftevej 150 og Lundtoftevej 160				X	Aktiv indsats – undersøgelser. Afventer Overfladevandsindsats - indgår i vandplanperiode 2021-2027.

Lokalitetsnr./Adresse	Indenfor Indsatsområde*				Bemærkninger
	Grundvand i Område med særlige drikkevandsinteresser	Grundvand inden for et indvindingsopland	Arealanvendelse (bolig, børneinstitution, offentlig legeplads)	Vandmiljø/overfladevand	
175-00069 Damhusdalen			X		Indsats i forhold til arealanvendelsen er lavt prioriteret. Der er sket oprensning i henhold til Værditabsordningen på en række parceller på området (3 parceller oprenset i 2011, 2 parceller oprenset i 2012-13, 14 parceller oprenset i 2014, 9 parceller i 2015).
181-00001 Søllerød Gasværk	X				Aktiv indsats – drift. Nye undersøgelser i 2010-2017. Hotspot oprenset med soilmixing i 2018. Efterfølgende monitoring i 2019-2020.
181-00004 Trørød Deponeringsplads			X		Aktiv indsats – drift gasafværg, mens indsats overfor jord er lavt prioriteret – 1 parcel oprenset under Værditabsordningen i 2015.
181-00014 Skovlytoften 33/Skættekæret 11	X			X	Aktiv indsats – undersøgelser genoptaget i 2015 og fortsat i 2016 – 2020.
185-00001 Kastrup Forstrand				X	Afventer overfladevandsindsats - indgår i vandplanperiode 2021-2027. (Småbørnslegeplads oprenset i 2014).
185-00040 Magle Allé 10		X			Er undersøgt, lav prioritet til oprensning.
189-00009 Ballerupvej 16 og 189-00008 Kirke Værløsevej 32	X				Aktiv indsats – drift.
189-05027 Jonstrupvej 305	X				Aktiv indsats – undersøgelser 2016-2018. Oprensning vha. varme gennemført 2019-2020.
201-00008 Gydevang 1	X				Aktiv indsats – monitoring. Overgået til monitoring i 2018.
201-00021 Industrivej 2, Lyngø	X				Aktiv indsats – undersøgelser og afværg-udviklingsprojekt i forhold til forureningsfanen fra lokaliteten i 2018-2020.
201-00033 Dansk A-Træ Brande A/S	X				Afventer nye undersøgelser ifht. grundvandsrisiko.
201-00039 Fritz Hansens Eftf. A/S Møbelfabrik	X				Aktiv indsats – drift.
201-00064 Røde Port Savværk (GA)	X				Afventer nye undersøgelser ifht. grundvandsrisiko.
201-00083 Kærhøjgårdsvej 46	X				Aktiv indsats - undersøgelser
201-00160 Lyngøvej 230	X		X		Aktiv indsats – undersøgelser i fht. grundvandsrisiko. Drift af afværg i fht. lossepladsgas og risiko for nærliggende boliger.
201-00170 og 201-00171 Uggeløse lossepladser				X	Afventer overfladevandsindsats - indgår i vandplanperiode 2021-2027 (Naturstyrelsen står for tilsyn med Amagerforbrændingens overvågning på 201-00170).

Lokalitetsnr./Adresse	Indenfor Indsatsområde*				Bemærkninger
	Grundvand i Område med særlige drikkevandsinteresser	Grundvand inden for et indvindingsopland	Arealanvendelse (bolig, børneinstitution, offentlig legeplads)	Vandmiljø/overfladevand	
205-00004 Bregnerødvej 94	X				Aktiv indsats – etablering af hotspot-afværgen opstartet i 2012 og videreført i 2013, 2014. Afsluttet med 1 års gennemgang i 2015. Afventer faneindsats.
205-00024 Maskinfabrikken Vertex og 205-00086 Metro og Nordisk Emalieværk	X				Aktiv indsats – drift.
205-00232 Klintehøj Vænge 16	X				Aktiv indsats – drift. Projektering af afværgen 2011-2012. Afværgen gennemført i 2013-2015 og derefter overgået til drift. Undersøgelse af tiltrukket fane i 2017 og 2018.
205-00270 Blokken 25A	X				Aktiv indsats -afværgen. Etablering af ventilationsanlæg påbegyndt 2020.
205-00395 Pilehøjvænge 10	X				Aktiv indsats – drift. Undersøgelser/projektering gennemført. Etablering i 2014-2016. Overgået til drift i 2016.
208-00259 Bakkegårdsvej 201	X				Aktiv indsats – undersøgelser. Etablering opstartet i 2015 med udarbejdelse af skitseprojekt som er fortsat i 2016. Etablering af afværgepumpning 2018 -2020.
211-00137 Stålvalseværket				X	Afventer overfladevandsindsats - indgår i vandplanperiode 2021-2027.
217-00545 Egeskovvej 18	X				Aktiv indsats – Afværgepumpning etableret i 2016-2017. Overgået til drift i 2017.
217-00573 Fabriksvej 17 - Shamban Europa A/S	X				Tidligere planlagt undersøgelse udskudt til efter 2025, da lokaliteten ikke længere ligger i indvindingsopland, men stadig i OSD.
219-00050 Hillerød Kommunes Losseplads (Holmene)	X			X	Aktiv indsats – overvågning. Afventer overfladevandsindsats - indgår i vandplanperiode 2021-2027.
219-00119 Collstrop Træimprægnering				X	Aktiv indsats – undersøgelser afsluttet i 2009 – nyt hegn opsat i 2011. Monitoring. Fra 2015 - testgrund for oprensning af tungmetaller. Monitoringsprogram opstillet i 2016.
219-00264 Nordre Jernbanevej 4	X				Aktiv indsats - undersøgelser.
223-00091 Rungstedvej 19	X				Etablering af afværgen i 2011 – 2012, SRD i jord og grundvand. Opfølgende monitoring siden 2012.
225-00150 Kyndbyværket				X	Afventer overfladevandsindsats - indgår i vandplanperiode 2021-2027.
227-00003 Møllevej 9A	X				Aktiv indsats - undersøgelser/projektering/oprensning.
229-00182 Vestergade 5, Skuldelev -Stelton A/S	X		X		Aktiv indsats – undersøgelser og oprensning 2008-2018. Retablering efter afværgen i 2019. Monitoring siden 2018.

Lokalitetsnr./Adresse	Indenfor Indsatsområde*				Bemærkninger
	Grundvand i Område med særlige drikkevandsinteresser	Grundvand inden for et indvindingsopland	Arealanvendelse (bolig, børneinstitution, offentlig legeplads)	Vandmiljø/overfladevand	
233-00017 Steensbjerggård, losseplads	X		X		Aktiv indsats – drift.
235-00007 Frydensbergvej 29-31	X				Hotspot fjernet i 2008-2009, monitoring på fanen siden 2009. Fanen opsamles i nedstrøms afværgepumpning på anden lokalitet.
235-00114 Stenlillevej 21	X				Aktiv indsats – undersøgelser i 2007, 2009-2011. Afværgе i hot spot i 2012-2013. Monitoring af effekt i 2014, 2015, 2016. Monitoring på fanen sammen med 235-00007. Fanen opsamles i nedstrøms afværgepumpning på anden lokalitet.
235-00179 Engvej 20	X				Aktiv indsats monitoring– etablering af afværgе i 2016-2018 og sidste retablering i 2019.
235-00289 Ravnsbjergvej 1 og 235-00005 Ravnsbjergvej 8, Stenløse, Danish Aerotechnology Systems A/S	X				Aktiv indsats – undersøgelser i 2007, 2008, 2009, 2010, 2011, 2012, 2013. Afværgе i et hotspot i 2012-2013. Drift fra 2014. Skitseprojektering vedr. grundvand i 2015- 2018. Etablering af afværgepumpning i 2019-2020.
237-00050 Udlejrevej	X				Oprensning afsluttet og afværgеanlæg fjernet i 2016. Afventer ny undersøgelse for at afklare om der er risiko for grundvandsressourcen. (Lok. er ikke med på den fælles regionale oversigt over store forureninger (august 2018)).

Andet (områder med tæt koncentration af forurenede lokaliteter, som tilsammen medfører udgifter over 10 mio. kr. til sikring af vandindvinding)

Lokalitetsnr./Adresse	Indenfor Indsatsområde*				Bemærkninger
	Grundvand i Område med særlige drikkevandsinteresser	Grundvand inden for et indvindingsopland	Arealanvendelse (bolig, børneinstitution, offentlig legeplads)	Vandmiljø/overfladevand	
Birkerød Vandværk	X				Aktiv indsats – overvågning, undersøgelser på en lang række lokaliteter i oplandet i 2014 og 2015.
Farum Vandværk	X				Aktiv indsats – overvågning
161-00031 Diffus forurening fra Bergsøe-grunden på naboboliger			X		Ingen indsats – Værditabsordning

Bilag 3

Beskrivelse af status for de store jordforureninger og generationsforureninger

I Region Hovedstaden er der pt. kendskab til 69 store jordforureninger, hvor de samlede udgifter til undersøgelser, oprensning og overvågning forventes at overstige 10 mio. kr. Fire af de 69 store forureninger betegnes desuden som generationsforureninger, dvs. det forventes, at de samlede, kommende udgifter til undersøgelser, oprensning og overvågning vil overstige 50 mio. kr.

I det følgende er de 69 store forureninger i Region Hovedstaden kort beskrevet sammen med en redegørelse for den nuværende status. Bogstavet i parentes efter titlen angiver, hvilken trussel forureningen udgør på lokaliteten. (Lokaliteter med nyt i 2020 (ud over opdatering af hidtil afholdte udgifter) er angivet med 2020 i parentes efter lokalitetsnummer og navn og **opdateringen er skrevet med blå skrift**).

(G-OSD): Angiver at forureningen udgør en trussel for grundvandet i et OSD-område.

(G-IVO): Angiver at forureningen udgør en trussel for grundvandet inden for et indvindingsopland til et alment vandværk uden for et OSD-område.

(A): Angiver at forureningen udgør en trussel for den aktuelle arealanvendelse. Det kan både være den direkte kontakt med forurenede jord, eller at forureningen kan afdampe og derved skabe en risiko for enten indeklima eller udeklima på arealer med følsom anvendelse.

(OFV): Angiver at forureningen udgør en trussel for vandmiljøet i søer, vandløb og havet.

De nævnte økonomioverslag skal betragtes som estimater. Økonomioverslagene varierer, idet der nogle steder er indregnet en total oprensning af grunden, mens der andre steder "kun" er indregnet en oprensning til nuværende anvendelse.

De 4 generationsforureninger

Lokalitet 165-00016 Naverland 26 A og B (G-IVO)

Forureningen stammer fra en virksomhed, der omlastede og videresolgte klorerede opløsningsmidler. Forureningen truer eksisterende vandindvinding og grundvandsressourcen generelt. Der er hidtil afholdt 9,4 mio. kr. til undersøgelser, testpumpning, drift af afværge

og overvågning. De årlige driftsomkostninger udgør ca. 200.000 kr. (2019). Med opretholdelse af afværgepumpningen mindst de næste 50 år bliver den samlede omkostning over 21 mio. kr. Såfremt det prioriteres at gennemføre en mere aktiv afværgeindsats med fjernelse af hot spot forventes de samlede omkostninger til oprensning at udgøre omkring 100 mio. kr.

Status: Der er tidligere gennemført omfattende undersøgelser og påvist kraftig forurening med klorerede opløsningsmidler. Region Hovedstaden igangsatte i 2008 en midlertidig afværgepumpning fra det mest forurenede område på grunden. Parallelt hermed har regionen gennemført undersøgelser med DTU Miljø. Forureningen er så udbredt og kraftig, at regionen foreløbig fortsætter afværgepumpningen fremfor at gennemføre en kildeoprensning. Afværgeren har vist sig meget effektiv, idet der i perioden 2008-2020 er fjernet godt 3.043 kg klorerede opløsningsmidler. Region Hovedstaden overvåger forureningens udbredelse i grundvandsmagasinet i samarbejde med HOFOR og Glostrup Vandforsyning.

Lokaliteterne 173-00065, 173-00040 og 173-02027 Lundtoftevej 150, Lundtoftevej 160 og Lundtoftegårdsvej 95 (G-OSD, OFV, 2020)

Forureningen stammer primært fra fabrikation af køleskabe og består af klorerede opløsningsmidler. Forureningen truer grundvandet og potentielt overfladevand (Mølleåen). Der er hidtil anvendt 17,0 mio. kr. på undersøgelser, heraf 15,0 mio. kr. fra 2007 og frem. De skønnede omkostninger til yderligere undersøgelser, etablering og drift af teknisk oprensningsanlæg udgør ca. 150 mio. kr.

Status: Der er i 2014-2019 udført omfattende forureningsundersøgelser til afgrænsning af grundvandsforureningen og risikovurdering i forhold til drikkevandsindvindinger og grundvandsressourcen. Undersøgelserne viser, at forureningen med klorerede opløsningsmidler ikke udgør en risiko for Dybendal indvinding, men forureningen udgør en risiko for grundvandsressourcen. Supplerende undersøgelser i 2020 viser, at en del af forureningsfanen på sigt kan true indvindingen ved Ermelunden. Forureningen udgør ikke en risiko for indeluften i boliger i området ved Lundtoftevej, Bjælkevangen, Eremitageparken og Vejporten. Der er i 2020 udarbejdet et afværgeprogram i forhold til afskæring af forureningsfanen, så forureningen ikke fortsætter med at sprede sig videre med grundvandet. Der er i 2021 planer om at foretage yderligere under-

søgelse målrettet afværge. Derudover er der sat gang i et afværgeprogram, hvor mulige afværgetiltag i forhold til en fuld oprensning bliver gennemgået og økonomien bliver estimeret. Den videre indsats i forhold til overfladevand indgår i næste vandplanperiode i 2021-2027.

219-00119 Collstrop Træimprægning (OFV, 2020)

På denne lokalitet – Collstrop-grunden ved Hillerød - drev Collstrop A/S i perioden 1936-1976 en træimprægneringsvirksomhed. Denne aktivitet har forurennet jord og grundvand med tungmetaller, nitrophenoler og tjærestoffer. Det skønnes, at ca. 120.000 m³ jord er stærkt forurennet – især med arsen. Man har tidligere fjernet flere jerntønder med imprægneringsslam og fjernet sedimenter med tungmetaller i grøftesystemet nær grunden. **Det er vurderet, at forureningens indhold af arsen på længere sigt kan udgøre en risiko for det målsatte vandløb Bramaholm Bæk, som ligger i et Natura2000 område ca. 250 nord for grunden samt på endnu længere sigt for Esrum Sø, som ligger 1000 meter nord for grunden. Sæsedimentet i Møllekrogen i den sydlige del af Esrum Sø har allerede et lettere forhøjet indhold af arsen, som vurderes at stamme fra perioden, hvor Collstrop-grunden var i drift.** Det tidligere driftsareal må ikke bruges som rekreativt område eller til svampeplukning, hvorfor det er indhegnet. Der er anvendt 8,1 mio. kr. på den hidtidige indsats. **Det er i 2020 vurderet, at prisen på den mest kost-effektive afværgeløsning vil ligge mellem 140 og 270 millioner kroner.** Da forureningen udgør en risiko ift. overfladevand og natur skal den videre indsats overfor forureningen som udgangspunkt indgå i vandplanerne for perioden 2021-2027. **Status:** Region Hovedstaden har i perioden 2008-2019 gennemført følgende aktiviteter i relation til Collstrop-grunden:

1. Undersøgelse af eventuel forurening af overfladejorden på en naturlegeplads, som er nabo til Collstrop-grunden. Undersøgelsen viste, at naturlegepladsen ikke er forureningspåvirket.
2. Der har været gennemført et overvågningsprogram for arsen indholdet i overfladevandet fra de grøfter, der afvander grunden til Esrum Sø. Undersøgelsens resultat er, at der ikke tilledes arsen til Esrum Sø, idet det eventuelle indhold af arsen i overfladevandet bundfældes i grøfterne.
3. I 2009 blev der foretaget en gennemgang af alle tidligere gennemførte forureningsundersøgelser. Det blev vurderet, at det burde belyses med større sikkerhed end hidtil, at der ikke sker transport af arsen til Esrum Sø gennem det sekundære grundvandsmagasin. Miljøstyrelsen fik derfor i 2010 gennemført en supplerende undersøgelse af det sekundære grundvandsmagasin. Undersøgelsen viste, at der aktuelt ikke sker en transport af arsen til Esrum Sø via det sekundære grundvandsmagasin. Undersøgelsen konkluderer, at der vil gå op mod 500 år, før arsenholdigt grundvand fra Collstrop-grunden når Esrum Sø.
4. I forlængelse af Miljøstyrelsens undersøgelse gennemførte Region Hovedstaden i 2016-2018 en overvågning af terrænnært grundvand, sekundært grundvand, overfladevand og bundsediment fra grøfter og vandløb. Resultatet af overvågningen giver ikke anledning til at ændret risikobillede overfor grundvand og overfladevand set i forhold til den tidligere vurdering. Der kunne dog ses en begyndende påvirkning af den del af Bramaholm Bæk systemet, som ligger tættest på Collstrop-grunden, med arsen. Monitoringen planlægges gennemført hvert 10. år. at fastlægge de mulige spredningsveje via overfladevand med større sikkerhed. Derudover er der foretaget human- og økotoxikologiske vurderinger af arsen forureningen i vand og sediment i grøfter øst for Collstrop-grunden. Vurderingens konklusion påpeger, at børns leg i området og deraf følgende mulig indtagelse af sediment og vand ikke forventes at udgøre en akut sundhedsmæssig risiko ved det målte forureningsniveau. De niveauer af arsen, der er påvist i vandprøver i tre målepunkter i området øst-nordøst for Collstrop-grunden, er højere end det generelle økotoxikologiske vandkvalitetskrav for arsen. Der foreligger således principielt en risiko for økotoxikologiske effekter på vandlevende organismer i de undersøgte grøfter, men om den reelt vil komme til udtryk lokalt vil dels afhænge af, hvilke organismer der konkret er til stede i vandmiljøet i området, og dels af, i hvor høj grad disse organismer har formået at tilpasse sig de herskende arsenniveauer. Med hensyn til sediment findes der ikke noget kvalitetskriterie, som de påviste koncentrationer kan holdes op imod. Foreliggende laboratedata på undersøgte arter af vandlevende snegle samt regnorme indikerer dog en risiko for, at

der kan forekomme effekter på sedimentlevende organismer, i det mindste ved den højeste målte arsenkoncentration. For højerestående dyr som hunde vurderes det, at deres eksponering via indtag af grøftvand vil være så begrænset, at risikoen for toksiske effekter af arsen forbundet med at færdes i området er ubetydelig.

5. Regionen indgik i 2015 en aftale med grundejeren, Naturstyrelsen, om at stille grunden til rådighed for rådgivere og forskningsinstitutioner, som vil gennemføre udviklingsprojekter om undersøgelse og oprydning af tungmetalfurene grunde. I perioden 2015-19 blev der gennemført syv udviklingsprojekter på lokaliteten:
 - Elektrodialytisk rensning af CCA-furenet jord (DTU Byg og Orbicon)
 - Elektrodialytisk rensning af slammaske fra Avedøre (DTU Byg og Krüger)
 - Phytoekstraktion af tungmetaller (GEO og Outzen pro)
 - Kemisk vask af tungmetalfurenet jord (KU)
 - Reductive stabilization of CCA metals (Geosyntec)
 - Microbiological and Molecular Tools for Remediation of Metal-Polluted sites (KU PhD projekt)
 - Elektrodialytisk rensning af norsk havnesediment (DTU Byg)
6. **I 2020 har Regionen fået en international ekspertgruppe under ledelse af COWI til at gennemgå og vurdere hvilke afværgemetoder, der i dag kan anbefales ift. forureningen på Collstrop-grunden. På baggrund af ekspertgruppens rapport, kan der konkluderes følgende:**
 - **Selvom der siden 1990'erne er udviklet nye afværgeteknikker er det stadig meget dyrt at gennemføre afværgeforanstaltninger på Collstrop-grunden.**
 - **Det vurderes således, at prisen den mest kosteffektive afværgeløsning vil ligge mellem 140 og 270 millioner kroner. Denne løsning er baseret på en fokuseret indsats, som kun behandler den del af forureningen på grunden, som er nødvendig for at sikre beskyttelsen af de beskyttede vand- og naturområder ved Bramaholm Bæk og Esrum Sø. Hvis afværgeløsningen i videst mulig udstrækning baseres på nyere immobiliserings-teknikker, som virker ved at binde forureningen kraftigt til jorden,**
- er prisestimatet 140-200 millioner kroner.**
- **Til sammenligning vil en mere traditionel og velafprøvet afværgeløsning, som er baseret på en omfattende afgravning af jordforureningen over grundvandsspejlet, som efterfølgende anbringes deponi, koste mellem 320 og 470 millioner kroner. Denne metode også den mest miljøbelastende.**
- **Der er nødvendigt at gennemføre forholdsvis omfattende forundersøgelser og pilotforsøg på grunden for at kunne detailprojektere og pris-sætte afværgeløsningerne mere præcist. Disse forundersøgelser samt selve etableringen af den valgte afværgeløsning vurderes at ville kunne gennemføres indenfor en 10-årig periode.**
- **I løbet af denne periode vurderes der at ville kunne ske en spredning af forurening til Bramaholm Bæk og omkringliggende vådområder, som ligger i det beskyttede Natura2000 område ca. 250 meter nord for grunden.**
- **Spredning af forureningen til Natura2000 områderne kan bremses ved en midlertidig afværgeløsning, mens forberedelserne til en permanent afværgeløsning gennemføres. Den midlertidige løsning består i at afskære forurenede, terrænnært grundvand fra at spredes ved nedlægning af dræn, hvorfra vandet oppumpes. Etablering og drift af en sådan afværgepumpning i op til en 10 års periode vurderes at koste 10-20 millioner kr. Den midlertidige løsning vil kunne etableres i løbet af 2-3 år.**
7. **Regeringen og dens støttepartier indgik i december 2020 aftale om finansloven for 2021. Aftalen omfatter en bevilling til indsatser overfor generationsforureningerne, herunder Collstrop-grunden. Dette betyder, at regionen fra 2021 i første omgang vil gå i gang med at etablere den midlertidige afværgeløsning beskrevet ovenfor.**

229-00182 Vestergade 5, Skuldelev (G-OSD, A, 2020)

En tidligere metalvarefabrik har forårsaget en massiv forurening i jord og grundvand omkring byens gadekær, hvor utætte kloakker har bidraget yderligere til forureningsspredning. Der er indtil nu konstateret seks hot spot (navngivet område I, II, III, IV, V og VII), hvor oprensning er gennemført og afsluttet i fire områder (område I, III, IV og V). Forureningen har spredt sig til et sekun-

dært grundvandsmagasin, og danner i dag en ca. 250 m lang forureningsfane under Skuldelev by. Forurening fra grundvand kan afdampe og trænge ind i boliger via utætheder i fundamenter og ved rørgennemføringer. Derfor har regionen gennemført indeklimatemålinger over en årrække og resultaterne viser, at indeklimaet i dag i langt de fleste af boligerne i lokalområdet ikke er påvirket af den underliggende grundvandsforurening. Afværgeindsatserne omkring gadekæret har over årene haft en tydelig gunstig effekt, idet forureningsindholdet i det sekundære grundvand er aftagende. Utætte kloakker har tidligere medvirket til spredning af forureningsstofferne til boliger i området, men dette er blevet afhjulpet i et samarbejde mellem Frederikssund Forsyning og Region Hovedstaden, der sammen har finansieret tætning af lange kloakstrækninger i Skuldelev by. Regionen har igennem en årrække med prøvetagning i kloakkerne kontrolleret, at de fortsat er tætte. I tre boliger foregår stadig indeklimatemålinger, da der påvises lave indhold af klorerede stoffer. Andre tre boliger er blevet indeklimate-sikret ved ventilation under gulv. Der er tidligere udført undersøgelser der viser, at forureningen ikke p.t. udgør risiko for den nærliggende Koholm Mose.

Forureningen har også spredt sig til det dybe kalkmagasin, hvorfra Skuldelev Vandværk indvinder drikkevand. Modelberegninger og intensiv overvågning af kalkmagasinet viser, at forureningen spredes i retning mod én af Skuldelev Vandforsynings 3 indvindingsboringer. Regionen har etableret en "sladderhanksboring" tæt på den truede boring, og den er endnu ikke påvirket. Regionen gennemfører intensiv vandprøvetagning fra boringerne i området og analyseresultaterne sendes samtidig til Region, Skuldelev Vandværk og Frederikssund Kommune. I 2016 besluttede Regionsrådet at udskyde eventuel oprensning under selve fabriksanlægget i Skuldelev (område II) til efter 2024 med henvisning til Regionens strategi om prioritering af forurenede grunde og målsætningen om mest miljø for pengene. Der er indtil videre brugt ca. 85,2 mio. kr. til sikring af grundvand og indeklima i Skuldelev by. Såfremt regionen på et senere tidspunkt prioriterer at afværge forureningen på fabriksgrunden, for at reducere påvirkningen af vandindvindingen og af hele grundvandsressourcen, er dette estimeret til et beløb på optil 47 mio. kr. Regionsrådets beslutning om at udskyde eventuel oprensning af område II har ikke betydning for regionens igangværende aktiviteter i den øvrige del af Skuldelev, der især har til formål at sikre indeklimaet. Hvis det bliver nødvendigt at iværksætte

yderligere afværgeindsats omkring Gadekæret for at undgå indeklimateudfordringer, vurderes prisen for dette at være i omegnen af 10 mio. kr. Den samlede akkumulerede udgift bliver derfor langt over 100 mio. kr.

Status: Der er gennem årene gennemført og afsluttet flere oprensninger omkring Gadekæret for at reducere grundvandsforureningen i østlig retning. Efterfølgende monitoringer har vist, at forureningsniveauet i grundvandet er aftagende i dele af forureningsfanen, men der er også områder, hvor fanen har en stigende tendens. Derfor fortsætter regionen overvågning af boliger, kloakker og grundvand i østlig retning. Regionen overvåger også forureningen, der spreder sig fra fabriksgrunden i retning mod Skuldelev Vandværk. Regionen prøvetager de vigtigste boringer 1 gang om måneden og resultaterne sendes direkte fra laboratoriet til Skuldelev Vandværk og til Kommunen. Der er ikke påvist forurening i den boring, der er placeret tættest på den mest udsatte af Skuldelev Vandværks boringer. Overvågningen fortsætter fremadrettet.

De 65 store jordforureninger

Lokalitet 101-00001 Prøvestenen (OFV)

Forureningen stammer fra diverse tankanlæg for olie. Grunden er forurenede med olie/benzin og BTEX'er. Forureningen truer overfladevand. Omkostningerne til oprydning er ikke fastsat, men vil overstige 10 mio. kr.

Status: Den nuværende arealanvendelse er ikke truet. **I 2021 er det planlagt at udføre undersøgelser til afklaring af risikoen for overfladevand. Dette gøres ved at placere boringer tæt på kyststrækningen, hvorfra der skal udtages vandprøver til analyse.**

Lokalitet 101-00002 Damhusåens Renseanlæg (OFV, 2020)

Arealet har ud over at have fungeret som renseanlæg også været anvendt som modtageplads for olie- og kemikalieaffald. Affaldet er dels blevet afbrændt og dels deponeret på området. Arealet er forurenede med olie/benzin, BTEX'er og lignende samt klorerede opløsningsmidler. Forureningen truer grundvandet og overfladevand (Kalveboderne og Harrestrup Å). Der er dog ikke offentlig indsats i forhold til grundvandet, da lokaliteten ikke ligger i OSD eller indvindingsopland. Omkostningerne til oprydning er ikke fastsat, men vil overstige 10 mio. kr.

Status: Den nuværende arealanvendelse er sikret, idet området stadig anvendes til spildevandsrensning.

På lokaliteten findes et gammelt nedslidt afværgeanlæg, som i sin tid blev etableret af Københavns Kommune. Anlægget blev overset ved overleveringen af opgaver til regionen fra Københavns Kommune pr. 1. januar 2007. Anlægget forventes overdraget til regionen i 2021. I 2021 er det planlagt at udføre undersøgelser til afklaring af risikoen for overfladevand. Dette gøres dels ved at udtage og analysere vandprøver fra Harrestrup Å og dels ved at placere borer tætpå kyststrækningen, hvorfra der skal udtages vandprøver til analyse.

Lokalitet 101-00003 Tippen (OFV)

Området er opfyldt med bygningsaffald, overskudsjord og lignende affaldsfraktioner, men ikke egentligt lossepladsaffald som dagrenovation. Forureningen består af olie, tungmetaller, klorerede opløsningsmidler, slagge og andet. Forureningen truer grundvandet og overfladevand (Københavns Havn). Der er dog ikke offentlig indsats i forhold til grundvandet, da lokaliteten ikke ligger i OSD eller indvindingsopland. Omkostningerne til oprydning er ikke fastsat, men vil overstige 10 mio. kr.

Status: Området henligger som rekreativt areal; den nuværende arealanvendelse er ikke truet. **I 2021 er det planlagt at udføre undersøgelser til afklaring af risikoen for overfladevand. Dette gøres ved at placere borer tætpå kyststrækningen, hvorfra der skal udtages vandprøver til analyse.**

Lokalitet 101-00004 Amager Fælled (OFV)

Der har været losseplads på lokaliteten. Grunden er forurenet med olie/benzin, pesticider, tungmetaller, herunder kviksølv og cyanid. Forureningen udgør en risiko for evt. fremtidig følsom arealanvendelse og overfladevand. Omkostningerne til oprydning er ikke fastsat, men vil overstige 10 mio. kr.

Status: Området henligger som "vild natur". Boldbaner er sikret med uforurenet jord. Haveforeningerne dyrker i højbede med uforurenet jord. **I 2021 er det planlagt at udføre undersøgelser til afklaring af risikoen for overfladevand. Dette gøres ved at placere borer tætpå Grønjordsøen, hvorfra der skal udtages vandprøver til analyse.**

Lokalitet 101-00006 Valby Gasværk (G-IVO, 2020)

Forureningen skyldes Valby Gasværk, der lå på lokaliteten fra 1907 til 1963. Grunden er forurenet med BTEX'er og lignende, fenoler, tjære og cyanid. Forureningen truer grundvandet. Den hidtidige indsats, der blandt andet har

været finansieret som et EF-LIFE projekt, har kostet ca. 22 mio. kr. Omkostningerne til yderligere oprydning er ikke fastsat, men er vurderet til at overstige 10 mio. kr. **Status:** Grunden er oprenset til boligformål både hvad angår arealanvendelse og indeklima. Frem til 2014 blev der oppumpet og rensset forurenede grundvand via et afværgeanlæg placeret i Vigerslevparken. Anlægget blev i 2014 prøvelukket, idet forureningskoncentrationen i det oppumpede vand i en årrække var under det opstillede stopkriterie. Der har efterfølgende været monitoreret på en evt. rebound-effekt. Monitoreringen er imidlertid blevet forstyrret af to store næved liggende grundvandssænkingsprojekter (anlæg af HOFORs bassinledning og Ringstedbanens Hvidovretunnel). Bygningen indeholdende det tidligere afværgeanlæg er blevet revet ned i slutningen af 2017/ starten af 2018, da anlægget ikke længere blev vurderet nødvendigt. **Der er i slutningen af 2020 udført en omfattende monitoringsrunde som opfølgning på forureningsforholdene i området. Denne vil ligge til grund for lokalitetens videre prioritering.**

Lokalitet 101-00007 Østre Gasværk (OFV)

Forureningen skyldes, at Østre Gasværk lå på lokaliteten fra 1878 til 1969. Grunden er forurenet med BTEX'er, fenoler, tjære, tungmetaller og cyanid. Forureningen truer grundvandet og arealanvendelsen samt overfladevand (Københavns Havn). Der er hidtil afholdt udgifter på ca. 30 mio. kr. til indsatsen på gasværksgrunden. Oprensning af forureningen til mere følsom anvendelse vurderes at koste ca. 200-300 mio. kr.

Status: Københavns Kommune har udlagt uforurenet jord på de dele af arealet, der anvendes til rekreative formål. Desuden oppumpes og renses der forurenede grundvand bl.a. fra det område på grunden, hvor teatret ligger. Københavns Kommune betaler de hermed forbundne omkostninger. Den videre indsats i forhold til overfladevand indgår i næste vandplanperiode i 2021-2027.

Lokalitet 101-00030 Kløverparken (Pyrolysegrunden) (OFV)

Der har været losseplads fra 1930 til 1974 samt mineralolieraffinaderi og Pyrolyseværket fra 1954 til 1978. Grunden er forurenet med olie/benzin og tungmetaller. Forureningen truer overfladevand (Københavns Havn). Omkostningerne til oprydning er ikke fastsat, men vil overstige 10 mio. kr.

Status: Grunden er ubenyttet. Der er opstået nogle vandhuller på grunden, hvor nogle fredede dyr har slået

sig ned. Der er ingen problemer i forhold til den nuværende arealanvendelse. **I 2021 er det planlagt at udføre undersøgelser til afklaring af risikoen for overfladevand. Dette gøres ved at placere borer tætpå kyststrækningen, hvorfra der skal udtages vandprøver til analyse.**

Lokalitet 101-01645 Sundby Gasværk (OFV)

Forureningen stammer fra tidligere gasværk og består af tjære (PAH'er), cyanid, tungmetaller, olie og toluen. Forureningen truer overfladevand (Københavns Havn). Omkostningerne til oprydning er ikke fastsat, men vil overstige 10 mio. kr.

Status: Den nuværende arealanvendelse er ikke truet.

I 2021 er det planlagt at udføre undersøgelser til afklaring af risikoen for overfladevand. Dette gøres ved at placere borer tætpå kyststrækningen, hvorfra der skal udtages vandprøver til analyse.

Lokalitet 147-00001 Frederiksberg Gasværk (G-OSD, A)

Forureningen stammer fra det tidligere gasværk og består af naphthalen og andre tjærestoffer, tungmetaller og cyanid. Forureningen truer en aktuell indvinding og grundvandet generelt. Der er siden 2006 anvendt ca. 5,6 mio. kr. til drift af afværgepumpning og revurdering. Oprensning af forureningen vurderes at koste mere end 50 mio. kr.

Status: Den nuværende arealanvendelse er ikke truet. Afgravning af hot spot, oppumpning fra primært magasin, ventilering af jord og oppumpning af sekundært vand af hensyn til arealanvendelsen. Den del af oprensingsforanstaltningen der vedrører det sekundære grundvandsmagasin er lukket i 2008 (Finsensvej 76). Der er gennemført en frivillig oprydning på grunden forud for etablering af nyt byggeprojekt. (Regionens årlige driftsudgift på Finsensvej 76 til oppumpning fra det primære magasin er på ca. 0,05 mio. kr. (2019). I 2015 blev iværksat revurdering af anlægget med henblik på at revurdere risikovurderingen og den fremtidige pumpestrategi efter den frivillige oprydning. Afværgeoppumpningen blev prøvelukket medio 2015, da stopkriteriet var nået. Der monitoreres for evt. rebound. I november 2016 blev den ene afværgeboring startet op igen, da der var stigende indhold af cyanid i vandprøverne i forbindelse med prøvelukningen.

Lokalitet 151-00002 Cheminova, Måløv (G-OSD, 2020)

Cheminova havde produktion på lokaliteten i en kortere årrække i 1950'erne, inden fabrikken flyttede til Harbøre Tange. Forureningen består af alskens slags pesticider, klorerede opløsningsmidler m.v. Forureningen truer grundvandsressourcen generelt. De hidtidige omkostninger til undersøgelser, oprensning og drift beløber sig til ca. 35,1 mio. kr. Med fortsatte årlige driftsomkostninger på ca. 0,3 mio. kr. i mindst 50 år vil den samlede akkumulerede udgift blive ca. 48 mio. kr.

Status: I 1987 blev der etableret en oppumpning af forurenede grundvand fra Cheminova-grunden. Et særskilt renseanlæg varetager rensning af det forurenede grundvand. Region Hovedstaden har i løbet af en årrække arbejdet på at optimere oprensningen. Der er dels gennemført screeninger og prøvegravning efter nedgravede tønder med affald, der er lavet yderligere undersøgelser af forureningens udbredelse og der er opsat en grundvandsmodel, så forureningens spredning kan beregnes. Der er p.t. ikke in-situ oprensningsteknikker, der med fordel vil kunne anvendes til oprensning af forureningen på Cheminova-grunden. Derfor har Region Hovedstaden tilvejebragt et grundlag for at optimere den eksisterende oppumpning af forurenede vand. Det sker ved at justere på oppumpningen fra de forskellige afværgeboringer, suppleret med nye afværgeboringer, samt ved at optimere og simplificere renseanlægget. Renovering og optimering af borer og anlæg er udført i løbet af 2016 og blev færdiggjort i 2017. **Der er igangsat en revurdering af anlægget med fokus på monitoringsprogram og udledning ultimo 2020. Revurderingen forventes afsluttet i 2021.**

Lokalitet 151-00015 Skovlunde Byvej 96A (G-IVO)

Forurening med klorerede opløsningsmidler fra tidligere renserivirksomhed fra 1967-1987. Der har været afværgeforanstaltninger på ejendommen siden 1999 i form af oppumpning af forurenede drænvand og passiv ventilation i den umættede zone. De hidtidige omkostninger til undersøgelser, oprensning og drift beløber sig til 7,1 mio. kr. De samlede udgifter til undersøgelser, oprensning og drift forventes at overstige 10 mio. kr.

Status: Revurderingsundersøgelse er gennemført i 2011-2013. Det er her konstateret, at den daværende afværgeindsats ikke var tilstrækkelig til at fastholde forureningen på ejendommen og at forureningen derfor fortsat udgjorde en risiko i forhold til eksisterende vandindvinding. I 2012 er der gennemført skitseprojektering

for supplerende afværgetiltag. Gennemførelsen af disse er imidlertid blevet overhalet af at Region Hovedstaden har købt ejendommen for at benytte den som testgrund til udvikling af nye undersøgelses- og afværge-metoder. For at sikre at forureningen ikke strømmer væk fra ejendommen mod vandindvindingen er der etableret et grundvandsafværgeanlæg på ejendommen. Afværge-anlægget stod færdigt og klar til brug i december 2013, hvor oppumpningen derfor blev startet. I 2018 blev der opsat nye stopkriterier for afværgepumpningen.

Lokalitet 151-00023 Sct. Jacobsvej 5-7 (G-IVO, 2020)
Fra 1963 – 1979 har der ligget et renseri på Sct. Jacobsvej 5-7. Renseriet har brugt klorerede opløsningsmidler, perklorethylen (PCE), og håndteringen af PCE har medført en omfattende forurening af jord og grundvand på og omkring lokaliteten. De hidtidige omkostninger til undersøgelser udgør 5,8 mio. kr. inkl. 0,5 mio. kr. fra før 2007. Herudover har det tidligere Københavns Amt i 2001 udført oprensning for 4,6 mio. kr. Det forventes at der skal ske yderligere afværgetiltag for måske 15 mio. kr. De samlede udgifter til undersøgelser, oprensning og drift forventes således at beløbe sig til omkring 25 mio. kr.

Status: Der er udført omfattende afgrænsende/supplerende undersøgelser i perioden 2016-2020. Tidligere blev der i 2001 bortgravet forurening ned til ca. 7 meters dybde. Der blev efterladt en dybereliggende del af forureningen samt forurening under Hold-An Vej. Forureningen udgør en risiko for grundvandsressourcen og for indvindingen på Ballerup Vandværk. Forureningen blev færdigundersøgt i 2020 og har både en stor og dyb udbredelse og er samtidig svært tilgængelig, da den ligger under en bygning og under en vej, hvilket gør oprensningen kompliceret og dyr. Der udarbejdes afværgeprogram og skitseprojekt i 2021. Oprensningen forventes gennemført i etaper. Den præcise rækkefølge kendes endnu ikke og skal bl.a. afstemmes med grundejer i forhold til anvendelse af bygning og med kommunen og ledningsejere i forhold til omlægning af vej og ledninger.

Lokalitet 153-00001, 161-00015 Brøndby Industrivar-ter (Kirkebjerg Parkvej 8, tidligere Industrivej 8), Glostrup Regnvandsbassin (G-IVO)

Forurening med hovedsageligt klorerede opløsningsmidler fra flere forskellige kilder i industrivar-teret (bl.a. Kirkebjerg Parkvej 8, tidligere Industrivej 8). Heraf er flere

kendte, mens andre formodentligt stadig er ukendte. Et regnvandsbassin (161-00015), som tidligere også af og til fik tilført spildevand fra virksomheder i området, er væsentligt forurenet og har også tidligere bidraget til spredningen af kemikalier i grundvandet. Forureningen truer en eksisterende vandindvinding og grundvandsressourcen generelt. De hidtidige omkostninger til undersøgelser, oprensningsanlæg og drift beløber sig til ca. 12,7 mio. kr. og med årlige driftsomkostninger på ca. 250.000 kr. (2017) i op til 50 år, vil den samlede akkumulerede udgift blive ca. 24 mio. kr.

Status: Afværgepumpning etableret i 1997 med efterfølgende drift og overvågning af afværgepumpningen. Indsatsen revurderes ca. hvert 5. år. Efter en driftsoptimering blev afværgeboring K15 udtaget fra driften på Brøndby Industrivar-ter i 2004. I 2011 blev der udført en indledende revurdering på Brøndby Industrivar-ter. I 2017 blev der igangsat revurdering og afværgeop-timering af anlæggene på Brøndby Industrivar-ter og Glostrup Regnvandsbassin. I 2017 blev to afværgeboringer, B62 (Glostrup Regnvandsbassin) og K16 (Brøndby Industrivar-ter) prøvelukket. I 2019 kom man frem til at pumpningerne fra de to prøvelukkede borer (B62 og K16) kunne lukkes permanent samtidig med at det blev anbefalet, at udviklingen i forureningsindholdet vurderes årligt i forbindelse med den almindelige monitoring for afværgeanlægget. Der blev foretaget optimeringer af afværgeanlæggene i 2018.

Lokalitet 157-00038 Nybrovej 83 (G-OSD, 2020)

Rustfri Stålmontage A/S har haft virksomhed på ejendommen fra 1947-1982. Virksomheden fremstil-lede køkken- og mejerielementer. Produktionen har fortrinsvist bestået i formgivning ved smedje, svejsning, forsiring, slibning mv. Der er i 1999 udført omfattende undersøgelser og konstateret høje koncentrationer af klorerede opløsningsmidler i jordens poreluft samt i det sekundære grundvand. Oprensning af forureningen er påbegyndt i 2000 og i 2004 udvidet med en afværgebo-ring og en infiltrationsboring. Der er hidtil afholdt 2,8 mio. kr. til undersøgelser, 10,6 mio. kr. til anlægsomkostninger og 6,4 mio. kr. til driftsomkostninger. De fremtidige akku-mulerede driftsomkostninger udgør ca. 5 mio. kr. fordelt over 20 år. Den samlede akkumulerede udgift forventes derfor at blive mindst 23 mio. kr.

Status: Oprensningsaktiviteterne over for grundvandet blev i 2004 udvidet med en afværgeboring og en infiltra-

tionsboring. I 2010-2011 er der gennemført revurdering af oprensningen. Der er udført nye forureningsundersøgelser i kildeområdet, og der er lavet en modelsimulering af fanens udbredelse i forhold til infiltrationsstrategi. Undersøgelserne har vist, at den nuværende oprensningsindsats kan optimeres både med hensyn til tidshorisont, oppumpede vandmængder, forbrug af driftstimer og økonomi ved at overgå til stimuleret reduktiv deklorerung (SRD) i kildezonen og ved at flytte 2 infiltrationsboringer. I 2013-14 er der gennemført detailprojektering og opstart af etablering af de foreslåede ændringer i oprensningen, herunder tilslutning af to nye infiltrationsboringer, der blev etableret i 2012. Der er i 2014 udført tilsætning af melasse og bakterier i kildeområdet. I 2015 er der monitoreret på grundvandet i overvågningsboringer omkring det forurenede område. Monitoreringen har til formål at indsamle grundvandsdata til belysning af om tilsætningen har den ønskede effekt på forureningsfjernelsen. **Der blev tilsat yderligere melasse i 2020. Det skal i 2021 vurderes, hvorvidt monitoreringen og den aktive recirkulering i kildeområdet skal fortsætte. Grundvandsoppumpningen og rensningen af grundvandet skal fortsætte.**

Lokaliteterne 159-00006, 159-00015, 159-00165 Mørkhøj Bygade 30, 32A, 32B (G-IVO, 2018)

Ejendommene er forurenede med klorerede opløsningsmidler, andre opløsningsmidler, pentaklorphenoler, olie, PAH-forbindelser, phthalater, m.m. Forureningerne, der betragtes som en samlet forurening, stammer fra forskellige erhvervsaktiviteter bl.a. lakkogeri, fremstilling af kunst-svampe, syntetiske parfumer, træ-beskyttelse, trykfarve, blødgøring, oparbejdning af spildolie. Forureningen truer grundvandsressourcen generelt. Der er hidtil afholdt 3,5 mio. kr. til undersøgelser, oprensning og overvågning. Det skønnes, at yderligere undersøgelser, oprensning samt drift af anlægget, vil beløbe sig til over 10 mio. kr. Den samlede akkumulerede udgift forventes derfor at blive ca. 14 mio. kr.

Status: Der er lavet undersøgelser i midten af 1980'erne. Den samlede forurening i Gladsaxe Industri kvarter, hvor lokaliteterne ligger, monitoreres løbende. Nedgravede tanke er lokaliserede og bortgravet i 1997. Der er ikke fastlagt art og omfang af egentlig oprensning i forhold til grundvandet. Regionen monitorer rutinemæssigt udviklingen i grundvandskvalitet. Den seneste monitoringsrunde er udført i industri kvarteret i 2018.

Lokalitet 159-00014 Grusgraven, Lauretsvej 46 (G-OSD)

I juni 1988 blev der på ejendommen Grusgraven 4-6 konstateret en forurening af jorden med nedbrudt olie og diesel. Ligeledes blev der fundet tønder indeholdende bitumen. I grundvandet under lokaliteten er der også konstateret en kraftig forurening med klorerede opløsningsmidler. Det tidligere grusgravsområde blev fra omkring 1950 til 1966 brugt som fyldplads. Det registrerede område svarer til fyldpladsens udstrækning. Den nuværende indsats skal reducere risikoen i forhold til en påvirkning af Bagsværd Vandværk med klorerede opløsningsmidler. Der er hidtil afholdt 30,4 mio. kr. til undersøgelser, oprensning og overvågning. Hertil kommer drift af det tekniske oprensningsanlæg de næste 20 år med årlige udgifter på ca. 0,5 mio. kr. Den samlede akkumulerede udgift forventes derfor at blive ca. 38 mio. kr.

Status: Det oprindelige tekniske oprensningsanlæg er fra 1997. Det oprindelige anlæg er udtjent og der er bygget et helt nyt oprensningsanlæg. Ombygningen blev påbegyndt september 2018. Det nye anlæg blev sat i drift juni 2019.

Lokalitet 159-00140 Søborg Hovedgade 189-191 (G-IVO)

Forurening med klorerede opløsningsmidler stammer fra spild og utætte kloakker i forbindelse med renseridrft på ejendommen. Forureningen truer den eksisterende vandindvinding og grundvandsressourcen generelt. Der er etableret afværgepumpning i 2006, opboring af hot-spot og vacuumventilering i umættet zone etableret i 2005. Der er afholdt 2,3 mio. kr. til undersøgelser, 8,3 mio. kr. til anlægsomkostninger og 5,3 mio. kr. til driftsomkostninger. De fremtidige akkumulerede driftsomkostninger udgør ca. 10 mio. kr. fordelt over 40 år (ca. 0,3 mio. kr. / år (2020)). Den samlede akkumulerede udgift forventes derfor at blive ca. 25 mio. kr.

Status: Fortsat drift og overvågning. Revurdering af indsatsen ca. hvert 5. år.

Lokalitet 161-00001 Glostrup Gasværk (G-IVO)

Forurening med benzen, toluen, cyanid, fenoler, tjære, myremalm, m.m. fra kommunalt gasværk. Forureningen truer en eksisterende vandindvinding og grundvandsressourcen generelt. De skønnede omkostninger til undersøgelser, etablering og drift vil udgøre mere end 10 mio. kr., hvis forureningen viser sig at udgøre en risiko for grundvandet.

Status: Glostrup Kommune har i 1980'erne gennemført nogle undersøgelser på lokaliteten og også bortskaffet forurenede jord (med tjære og cyanid) fra dele af lokaliteten. Der er ikke gennemført detaljerede undersøgelser og ingen oprensning.

Lokalitet 161-00002 Poul Bergsøe-grunden (G-IVO, OFV, 2020)

På ejendommen er deponeret affald fra Poul Bergsøes aktiviteter (hovedsageligt fra blysmelteriet). Forureningen består af bly, cadmium og kobber. Den nuværende arealanvendelse til industri er ikke truet og grundvandsrisikoen vurderes lav. Der kan i forbindelse med laboratorium, støberi m.v. være anvendt klorerede opløsningsmidler, som kan true grundvand og overfladevand (Fæstningskanalen). Der er hidtil samlet afholdt 2,3 mio. kr. til undersøgelser, anlægs- og driftsomkostninger. En oprensning af forureningen vurderes at koste i størrelsesordenen 60-100 mio. kr. Dertil kommer driftsomkostninger på 5 mio. kr. fordelt på 100 år.

Status: Afværgeanlæg til opsamling af perkolat fra 2 slaggedepoter på lokaliteten (etableret iht. kap. 5 i miljøbeskyttelsesloven) blev fjernet i 2018 på baggrund af fornyet risikovurdering i 2016-2017. **I 2020 blev det besluttet, at der ikke skal monitoreres på grundvandsforureningen. Monitoreringen var i forhold til metaller.** På baggrund af gamle situationsplaner med angivelse af laboratorium, støberi, autoværksted, blandehal m.m. kan det ikke udelukkes, at der har været anvendt klorerede opløsningsmidler på grunden. Derfor blev der i 2018-2019 gennemført en indledende forureningsundersøgelse i forhold til henholdsvis grundvand og overfladevand (Fæstningskanalen). **Den indledende undersøgelse påviste forurening af det sekundære grundvand med klorerede opløsningsmidler, nedbrydningsprodukter, kulbrinter og tungmetaller, som vurderes at kunne udgøre en risiko for det primære grundvandsmagasin. Der blev også påvist indhold af bly og nikkel, TCE, cis- og trans-1,2-DCE, kulbrinter, der vurderes at kunne udgøre en risiko for det primære grundvand. Det blev ligeledes vurderet, at de påviste indhold af klorerede opløsningsmidler og deres nedbrydningsprodukter i vandprøverne fra ejendommen, kan udgøre en risiko for vandet i Fæstningskanalen. I 2021 er det planlagt at udføre undersøgelser til afklaring af risikoen for overfladevand. Dette gøres ved at udtage og analysere vandprøver fra Fæstningskanalen.**

Lokalitet 161-00003 Ejby Losseplads (G-IVO, 2020)

Lossepladsen har været i drift i perioden fra 1935-1972. Arealet er kommunalt ejet, og pladsen har ikke været godkendt. HOFORs kildeplads VII og kildeplads X var truede af forurening fra lossepladsen. Der blev derfor iværksat oprensning. Der blev etableret dræn under fyldlaget og oppumpning af perkolatbelastet grundvand fra det primære grundvandsmagasin. Oprensningen er senest revurderet i 2005, og overvågningsprogrammet er blevet ændret. De samlede omkostninger til undersøgelse, etablering af oprensning og den hidtidige drift udgør 11,6 mio. kr. Hertil kommer årlige driftsomkostninger på 0,3 mio. kr. (2017) i en periode på mindst 25 år. Den samlede akkumulerede udgift forventes derfor at blive ca. 18 mio. kr.

Status: Drift af teknisk oprensningsanlæg de næste 25 år. I 2016 blev der igangsat revurdering og afværgeoptimering af anlægget. I 2017 blev boringen ED3 prøvelukket i to år. Boring ED4 og E10 blev sløjfet. I 2018 og 2019 blev der monitoreret i det primære grundvandsmagasin i ED3. I 2019 blev der udarbejdet et revurderingsnotat, hvor det blev konkluderet, at der ikke længere er en opadrettet gradient i området og at forureningen derfor ikke længere fikses. Samtidigt er indholdet af klorid svagt stigende. Derfor vil der blive holdt øje med kloridindholdet de næste par år. **Afværgeboringen ED3 er taget ud af drift. Det er herefter kun vand fra drænstrøge og drænbrønde der oppumpes og ledes til kloak.**

Lokalitet 163-00004 Knapholm (G-IVO, 2020)

Gammelt industri kvarter med mange små og større virksomheder der har anvendt klorerede opløsningsmidler i større og mindre grad, og mange af virksomhederne har bidraget til forureningen i kvarteret. Forureningen betragtes som en samlet forurening. København Energis kildeplads 8 er lukket pga. forureningen. Forureningen findes i forskellige koncentrationer i grundvandet under det meste af industriområdet, som dækker ca. 1 km². Mere end 10 af ejendommene i området er V2-kortlagt. Der er brugt 9,5 mio. kr. til etablering af afværgepumpning og 14,4 mio. kr. til den hidtidige drift og 0,5 mio. kr. til revurderingsundersøgelser. De akkumulerede driftsomkostninger skønnes at beløbe sig til ca. 15 mio. kr. fordelt over de kommende 25 år. Den samlede akkumulerede udgift forventes derfor at blive ca. 39 mio. kr.

Status: Afværgepumpning blev etableret i 1992 med efterfølgende drift og overvågning af denne. Det oppumpede forurenede vand renses og afsættes

som procesvand til I/S Vestforbrænding, De Forenede Dampvaskerier A/S, Skovlunde (tidligere Institutionsvask), HOFORs brandhane og resten udledes til Sømosø Å. Indsatsen revurderes ca. hvert 5. år. Afværgepumpningen blev senest revurderet i 2012. På baggrund af revurderingen er oppumpningen blevet reduceret på tre afværgeboringer med 15 m³/timen, så der nu afværgepumpes ca. 60 m³/timen. **I 2020 blev der igangsat en revurdering. Revurderingens formål var at danne grundlag for en vurdering af det eksisterende afværgeanlægs effekt samt eventuelle muligheder for tekniske forbedringer eller lukning af anlæg.**

Der er fortsat en kraftig forurening med klorerede opløsningsmidler i det sekundære magasin ved Ellekær 3. Indholdet af både TCE, DCE og vinylklorid i det sekundære magasin er i 2019 målt til hhv. 31.000 µg/l, 12.120 µg/l og 490 µg/l.

I det primære magasin ved Marielundvej 25 nedstrøms Ellekær er der hovedsageligt nedbrydningsprodukter i det oppumpede vand, herunder DCE og vinylklorid. Længere nedstrøms (i den boring der benævnes Phønix VI) består forureningen i grundvandet primært af DCE. Konklusionen er, at vandbehandlingsanlægget er tilstrækkeligt dimensioneret til at håndtere det oppumpede vand. Der er foretaget mindre justeringer og reparationer på anlægget/boringer og samtidig er der ændret lidt i monitoringsprogrammet.

Lokalitet 163-00008 Tornerosevej 58 (G-IVO)

Forureningen stammer fra en virksomhed på lokaliteten, som forhandlede PCE til renserier.

Forureningen truer indeklimaet, den eksisterende vandindvinding og grundvandsressourcen generelt. De samlede omkostninger til etablering og oprensning af forureningen udgør 4-10 mio. kr. Derudover kommer der årlige driftsomkostninger på 0,6-1,1 mio. kr. over en periode på 20-100 år, hvilket svarer til en akkumuleret omkostning på ca. 16 mio. kr.

Status: Der er gennemført omfattende undersøgelser inkl. skitseprojektering i forhold til grundvand. I forhold til indeklima i skole-fritidsordning er der i 1992 installeret aktiv ventilering under gulv i kælderlokale. Kommunen har i 2009 flyttet skole-fritidsordningen væk fra lokaliteten.

Lokaliteterne 163-00041, 163-00042 Herlev Hovedgade 15 og Herlev Hovedgade 17 (G-IVO, OFV)

Forureningen stammer fra jern- og metalvirksomheder, galvanisering, industrilakering og består af klorerede op-

løsningsmidler, der truer en eksisterende vandindvinding og grundvandsressourcen generelt samt overfladevand (Harrestrup Å). De samlede omkostninger til etablering og oprensning af forureningen udgør 7-16 mio. kr., hvortil kommer årlige driftsomkostninger på 0,25-2 mio. kr. over en periode på 50 år. Dette svarer til en akkumuleret minimumsomkostning på ca. 20 mio. kr.

Status: Omfattende undersøgelser inkl. skitseprojektering er gennemført. Den videre indsats i forhold til overfladevand indgår i næste vandplanperiode i 2021-2027.

Lokalitet 169-00001 Industrivej/Teglstenen (G-OSD, A)

På området har der siden slutningen af 1800-tallet været industriel aktivitet. Frem til starten af 1970'erne har der været teglværk, og fra 1940'erne har der desuden været en spændbetonfabrik.

På baggrund af resultatet af omfattende undersøgelser i 1997/98 blev der i 1999 etableret oprensning i Industribyen/Teglstenen. Dampoprensning af kildefeltet blev gennemført i 1999/2000. Foranstaltningerne består desuden af oppumpning fra det primære magasin. De samlede omkostninger til undersøgelse, etablering af oprensning og den hidtidige drift udgør ca. 40,1 mio. kr., og hertil kommer de årlige driftsomkostninger på 0,1 mio. kr. (2020) de næste 5 år. Den samlede akkumulerede udgift forventes derfor at blive ca. 41,5 mio. kr.

Status: Der er efter dampoprensningen ikke længere risiko for arealanvendelsen. Der afværgepumpes fortsat på fem afværgeboringer på tværs af fanen. I 2016 blev der igangsat revurdering af pumpestrategien. På den baggrund er pumpeydelsen reduceret i 2017 samtidig med, at der er etableret nye monitoringsboringer. Da en af afværgeboringerne var faldet sammen, blev der etableret en ny afværgeboring i 2018.

Lokalitet 169-00067 Alba A/S, Rugvænget 1-5 (G-OSD)

Grunden er forurennet med klorerede opløsningsmidler (fri fase under bygning), der stammer fra et tidligere industrivaskeri med renseri. Forureningen truer en eksisterende vandindvinding og grundvandsressourcen generelt. Der er der afholdt 1,6 mio. kr. til undersøgelser og 9,8 mio. kr. til ISTD-oprensningen. Hertil kommer omkostning til undersøgelse af evt. forureningsfane fra det nu oprensede hotspot.

Status: Sagen har været behandlet af domstolene – senest i 2009 af Højesteret, der har fastslået at virksomheden ikke skal betale for oprensning af forureningen.

Sagen er derfor overgået til offentlig indsats. Grunden blev færdigundersøgt i 2010 og der blev udarbejdet afværgeprogram og skitseprojekt for efterfølgende oprensning vha. opvarmning af jorden i det forurenede område (ISTD). ISTD-anlægget blev påbegyndt etableret ultimo 2011 med start af opvarmningen i starten af 2012. Oprensningen blev færdig i sommeren 2012 med retablering i efteråret 2012. De tidligere forureningsundersøgelser har ikke har omfattet afgrænsning af forureningen i grundvandet nedstrøms kildeområdet. Lokaliteten er derfor fortsat omfattet af offentlig indsats i form af undersøgelse af, om der er en forureningsfane fra det tidligere hotspot, som kan udgøre en risiko for vandindvinding eller grundvandsressourcen i området.

Lokalitet 169-00217 M.W. Gjøesvej (G-OSD, A, 2020)

Der har tidligere været pelsrenseri på lokaliteten. Pelsrenseriet har hældt brugt renssevæske (klorerede opløsningsmidler) direkte ud på jorden. Forureningen truede en eksisterende vandindvinding, grundvandsressourcen generelt og indeklimaet i 6-8 parcelhuse. Forureningen påvirkede Solhøj Kildeplads 2 km nedstrøms. De samlede omkostninger til oprensning og drift af teknisk oprensningsanlæg vurderes at blive ca. 67,5 mio. kr., hvoraf der er afholdt ca. 67,1 mio. kr. til anlæg og drift. Herudover er 1,5 mio. kr. brugt på undersøgelser.

Status: Der er udført omfattende undersøgelser og etableret indeklimasikring for 6 parcelhuse. Desuden er der etableret vacuumventilation i umættet zone. Der har været drift af indeklimasikring og vacuumventilation siden 2003. I 2009 blev der udført oprensning af hotspot ved hjælp af termisk oprensning (ISTD) af forureningskilden i lerlaget 0-10 m u.t. Efterfølgende er opvarmningsområdet blevet retableret i 2010. Der monitoreres fortsat i sekundært og primært grundvand, umættet zone samt på indeklimaet i 5 boliger. **I 2020 overgik ventilationen i umættet zone til passiv ventilation fra 8 borer. Indeklimasikringen er omlagt, så udsugningen under husene nu sker lokalt fra et lille anlæg ved hvert af de 4 huse der aktivt skal ventileres. Desuden sker der passiv ventilation under 1 hus. Derudover skal der årligt monitoreres i indeluften i alle 5 huse.**

Lokalitet 169-00228 Østerparken 5-7 (G-OSD, A, OFV, 2020)

En plastikfabrik på lokaliteten har anvendt triklorethylen til affedtning og muligvis også som råvare. Grunden er forurenede med klorerede opløsningsmidler og oliepro-

dukter. Forureningen truer den eksisterende vandindvinding, grundvandsressourcen generelt, inde- og udeklima samt overfladevand (St. Vejle Å). Skønnede omkostninger til etablering og drift af teknisk oprensningsanlæg udgør i alt lidt over 10 mio. kr. Der er hidtil anvendt 9,2 mio. kr. til undersøgelser og oprensning herunder indeklimasikring. Den samlede akkumulerede udgift forventes derfor at blive ca. 18 mio. kr.

Status: Der er gennemført omfattende undersøgelser, etablering af indeklimasikring i form af ventilering under gulve og del af hot-spot uden for bygningen er afgraved. HOFOR har nedlagt kildepladsen St. Vejle å. Da lokaliteten derfor ikke længere ligger i indvindingsopland til alment vandværk, har regionen ikke planer om yderligere offentlig indsats i forhold til den grundvandsstruende del af forureningen. Afværgeforanstaltningen i forhold til indeklima i eksisterende bolig er fortsat ved at blive revurderet. Der er i 2016 etableret ventilation af kloak til bedre sikring af indeluft i bolig. Der pågår stadig revurdering på sagen, da der fortsat er indeklima problemer på lokaliteten. **Der er i 2020 udført flere undersøgelser af anlæggets effekt i forhold til indeluften i boligerne, og det forventes at anlægget optimeres i 2021. Der er ligeledes udført undersøgelser på naboejendommen Østerparken 9, som viser påvirkning af indeluften og der forventes etableret en ventilationsløsning i 2021-2022.** Den videre indsats i forhold til overfladevand indgår i næste vandplanperiode i 2021-2027.

Lokaliteten 169-00253 Vadsbyvej 16A (G-OSD)

I 1970'erne blev der etableret en kemikaliefordelingscentral på lokaliteten. Et meget stort oplag af tromler med mange forskellige kemikalier blev opbevaret direkte på jorden. Det medførte en kraftig forurening af jorden samt påvirkning af det underliggende sekundære grundvandsmagasin med især klorerede opløsningsmidler. Forureningen truede eksisterende vandindvinding og grundvandsressourcen generelt i området. Afværgeforanstaltningerne i kildeområderne på lokaliteten er afsluttet. Der er gennemført en termisk oprensning i 2010 samt en afgravning af forurenede jord i 2011 og i 2012. I alt er der fjernet i størrelsesorden 500 kg klorerede opløsningsmidler fra moræneleren. Regionen fortsætter en overvågning af forureningen i grundvandet for at dokumentere effekten af den gennemførte afværgeforanstaltning. Der er hidtil anvendt 18,5 mio. kr. til undersøgelser, projektering og etablering. I 2017 og i 2018 blev der overboret nogle monitoringsboringer, som havde vist

sig at være for dårligt udførte og derfor medførte risiko for spredning af forurening til grundvandet.

Status: Der er påvist klorerede opløsningsmidler i en vandværksboring i området, og derfor foregår en granskning af, om der kan være en uopdaget forurening i området. Der er i 2019 gennemført pejling og vandprøvetagning i udvalgte boringer i området omkring Vadsbyvej 16A.

173-00039 Kongevejen 155-157 (G-OSD, 2020)

Der er påvist forurening med klorerede opløsningsmidler i jord, poreluft og grundvand. Forureningen stammer fra driften af maskin- og metalvarefabrik på Kongevejen 155 fra 1934 til ca. 1964. Forureningen udgør en trussel mod grundvandsressourcen i området og drikkevand-sindvindingen ved Dybendal Kildeplads. Siden 2002 har der været afværgepumpning, som afskærer den videre spredning af grundvandsforureningen. Der er etableret en afværgeboring, to infiltrationsboringer og et vandbehandlingsanlæg på Kongevejen 155. Der er hidtil anvendt 45,3 mio. kr. til undersøgelse, projektering, etablering og drift. Det forventes at der skal bruges yderligere ca. 0,3 mio. kr. inden afværgeforanstaltningerne kan afsluttes.

Status: Der er gennemført supplerende afgrænsende undersøgelser, revurdering af den eksisterende afværgepumpning, afværgeprogram og skitseprojektering i 2013 og 2014. Jordforureningen ved kilden er afgrænset. Forureningen udgør en risiko i forhold til grundvandet, hvis afværgepumpningen stoppes. Med baggrund i de gennemførte undersøgelser og revurdering af den eksisterende afværgepumpning blev der i 2016/2017 gennemført en egentlig oprensning af jordforureningen i kildeområdet på Kongevejen 155 og 157 (termisk oprensning). Afværgepumpningen blev flyttet uden for varmeområdet og fortsat i og efter varmeperioden. Formålet med afværgeren har været at sikre drikkevandet, som Lyngby-Taarbæk Forsyning oppumper ved Dybendal Kildeplads. **Der er i 2019-2020 udført undersøgelser for at få vurderet, om forureningen i grundvandet (grundvandsfanen) fra det tidligere hotspot på Kongevejen 155 kan udgøre en risiko for grundvandsressourcen nedstrøms og om afværgepumpningen evt. kan standses. Inden afværgepumpningen blev igangsat i 2002, er der spredt (undsluppet) klorerede opløsningsmidler fra kildegrunden. Den faktiske mængde er ukendt, men et estimat er på 10-20 kg og måske op til 25 kg. I undersøgelsen i 2019-2020 blev det vurderet,**

at grundvandsfanen fra Kongevejen 155, med meget høj grad af sandsynlighed, ultimativt ville ende i Mølleåen. Der ligger ingen aktive eller planlagte indvindinger i det forventede strømningstracé mod Mølleåen. En simpel transportmodel viser, at fanen endnu ikke har nået Mølleåen. Ved den termiske oprensning blev der fjernet ca. 180 kg og efterladt ca. 5 kg klorerede opløsningsmidler på kildegrunden. Ved den omlagte op-pumpning blev der fra 2017 fjernet omkring 300-350 g klorerede opløsningsmidler pr. år eller ca. 6-7 gange over det fastsatte stopkriterie. Da grundvandsfanen fra Kongevejen 155 med meget høj grad af sandsynlighed ultimativt vil ende i Mølleåen, vurderes det ligeledes, at den efterladte restforurening på Kongevejen 155-157 vil ende i Mølleåen. På denne baggrund er det besluttet at afslutte oppumpningen. Afværgeanlægget er derfor nedtaget i 2020 og alle boringer er sløjfet og forholdene på ejendommen er reetableret.

Lokalitet 175-00069 (tidl. lok.nr. samlet for hele området) Damhusdalen (A, 2020)

Forureningen stammer fra terrænregulering af et område syd for Damhussøen med bl.a. en blanding af dagrenovation, affald fra Den Kongelige Porcelænsfabrik og gasværksmateriale fra begyndelsen af 1900-tallet og inden udstykning til parcelhuse i 1930'erne. Forureningen består af PAH'er, tungmetaller og tunge kulbrinter. Forureningen truer arealanvendelsen ved meget følsom anvendelse. De skønnede etableringsomkostninger udgør ca. 50-100 mio. kr. Her er forudsat en gennemsnitspris pr. parcel på 0,3-0,6 mio. kr.). Hidtil er der gennemført værditabsoprydninger for 9,9 mio. kr.

Status: Der er gennemført kortlægningsundersøgelser på de fleste parceller. Omfattende undersøgelser og oprensning gennemføres iht. Værditabsordningen, efterhånden som der bevilges midler fra denne. I 2012-2013 er der på 2 ejendomme gennemført afværgeforanstaltninger i henhold til Værditabsordningen. Jord med konstateret forurening over afskæringskriterierne er blevet udskiftet med uforurennet jord ned til ½ meter under terræn. I 2014 er der gennemført oprydninger iht. Værditabsordningen på 14 ejendomme. I 2015 er der gennemført oprydninger iht. Værditabsordningen på 9 ejendomme. **I 2020 er der opstartet oprydning på endnu en ejendom iht. Værditabsordningen. Oprydningen forventes gennemført i 2021.**

Lokalitet 181-00001 Søllerød Gasværk (G-OSD, 2020)

Gasværket i Søllerød er beliggende i umiddelbar nærhed af Holte Vandværks borer og forholdsvis tæt på Søllerød Sø. Gasværket blev nedlagt for ca. 45 år siden og revet ned i 1973-1974. I den forbindelse blev der foretaget en delvis oprydning på grunden. Københavns Amt har ved undersøgelser af grunden i 1997 og 1998 konstateret, at grundvandet var forurenede med cyanid og benzen, og det blev vurderet, at forureningen kunne udgøre en risiko for den nærliggende vandforsyning. Der er herefter udført afgravning af cyanid-hotspots, oppumpning af grundvand samt phytooprensning af gasværksgrunden. De samlede afholdte omkostninger til undersøgelse, etablering af oprensning og den tidligere drift udgør ca. 40,1 mio. kr. Herudover kommer monitoringsomkostninger på ca. 0,6 mio. kr. Den samlede akkumulerede udgift forventes derfor at blive ca. 41 mio. kr.

Status: Oppumpning af grundvand samt phytooprensning af gasværksgrunden. Der er i 2009 påbegyndt undersøgelser på grunden for at se om den nuværende oprensning er tilstrækkelig eller om der skal ske en optimering af eksisterende afværge samt yderligere oprensningsindsats. De endelige undersøgelsesresultater forelå i foråret 2011. I forbindelse med skitseprojekteringen i 2012 blev der konstateret ikke tidligere fundet forurening med høje koncentrationer af tjære PAH. Dette har betydet, at der er blevet udført endnu flere undersøgelser for dels at få afgrænset forureningen, og dels at få risikovurderet denne, samt for at komme med mulige alternativer til supplerende oprensning. I 2015 er der foretaget en ny historisk kortlægning af eventuelle andre potentielle tjære hot spot på området. På baggrund af denne kortlægning er der udført nye undersøgelser til bl.a. afgrænsning af et nyt tjære hot spot, samt til afgrænsning af forureningsspredningen i retningen mod den eksisterende vandindvinding. De samlede undersøgelser konkluderer, at der er en risiko for grundvandsressourcen generelt under de nuværende forhold med den eksisterende afværgepumpning. Såfremt den eksisterende afværgepumpning standses, er der også en risiko mod Holte Vandværk. I 2016 er der udarbejdet et nyt afværgeprogram for lokaliteten vedr. oprensning af det nye tjære hot spot. Der er på baggrund heraf igangsat forundersøgelser til nærmere vurdering af soil mixing som oprensningsmetode. Endvidere er der i foråret 2017 udført nærmere afgrænsning af indsatsområdet for oprensningen. Der er i 2017 gennemført bench-test og udarbejdet skitseprojekt til nærmere vurdering af

soil mixing som afværgeløsning. I 2018 er der foretaget detailprojektering og gennemført soil mixing af det primære hot spot område for tjære- og benzenforurening. Soil mixing er udført med tilsætning af persulfat som reaktant til at nedbryde forureningen in situ og desuden er der tilsat en cementblanding, som dels aktiverer persulfaten og dels stabiliserer den soil mixede jord til genskabelse af jordens bæreevne. Der er i forbindelse med soil mixing projektet endvidere foretaget afgravning af cyanidforurenede jord, idet supplerende undersøgelser havde vist en større restforurening med cyanid end tidligere kendt. Oprensningen er vurderet til at have reduceret fluxen fra gasværksgrunden til grundvandet med 75% og erstatter den tidligere afværgepumpning. Pumpeboringer og tilhørende anlæg er sløffet i 2018 i forbindelse med oprensningsprojektet. Der udføres i 2019 monitoring på grundvandet til kontrol for effekten af den gennemførte oprensning. Endvidere fortsættes den tidligere monitoring på udvalgte dybe borer til overvågning af grundvandsressourcen i forhold til de nærliggende indvindingsboringer. **Moniteringen fortsættes i 2020 og 2021. På baggrund heraf vurderes det om der fortsat er behov for monitoring.**

Lokalitet 230-20012 (tidligere 181-00004) Trørød Deponeringsplads (A)

Forureningen stammer fra opfyldning af en tidligere grusgrav med haveaffald og jord forurenede med opbrudt asfalt m.m. i 1970'erne inden udstykning til parcelhuse i 1980'erne. Forureningen består af lossepladsgas, PAH'er og tungmetaller. Der kan være eksplosionsrisiko fra lossepladsgas. Jordforureningen truer arealanvendelsen ved meget følsom anvendelse. De skønnede etableringsomkostninger i forhold til kontaktrisiko udgør ca. 11 mio. kr. Her er forudsat en gennemsnitspris pr. parcel på 0,6 mio. kr. Der er i 2015 anvendt 0,5 mio. kr. til oprensning af én parcel på området under værditabsordningen. Derudover skal der anvendes ca. 1 mio. kr. (50.000 kr. årligt i 20 år) til gasafværge. Akkumuleret driftsudgift udgør 3,0 mio. kr.

Status: Der er gennemført omfattende undersøgelser og afværge for gasrisiko i 1996 dækkende området med gasrisiko. Gasafværge på den vestlige del af arealet har været indstillet siden 2005 mens der har været overvåget for at se om der kom fornyet gasudvikling med henblik på hel nedlukning af denne del af afværge. Denne del af gasafværge blev besluttet nedlukket i 2009. Værditabsoprydning i form af udskiftning af ½ m

jord på en af matriklerne i 2006. I 2013 blev gasafværgen på den østlige del af arealet forsøgsvist nedlukket. Da monitoringen i forbindelse hermed har vist at der stadig dannes methan, genoptages gasafværgen på den østlige del i 2014, hvor der reetableres sug på en enkelt ejendom. Den øvrige del af ledningsføringen er sløjftet. I 2015 er anlægget neddroset med en mindre pumpe, som passer til, at der kun afværges på en ejendom. I 2015 er der gennemført værditabsoprensning på én ejendom på den tidligere deponeringsplads.

Lokalitet 181-00014 Skovlytoften 33/Skættekæret 11 (G-OSD, OFV)

Forureningen stammer fra køleskabsproduktion og består af klorerede opløsningsmidler. Forureningen truer grundvandsressourcen generelt og evt. overfladevand (Søllerød Sø).

De skønnede omkostninger til etablering og drift af teknisk oprensingsanlæg udgør ca. 16 mio. kr. De hidtidige undersøgelsesudgifter beløber sig til 5,9 mio. kr.

Status: Der er gennemført omfattende undersøgelser i 2004-2005 og i 2010. I 2015/2016 er der gennemført en monitoringsrunde med vandprøvetagning og pejling i eksisterende boringer. I 2017-**2020** er der igangsat supplerende undersøgelser med henblik på at lokalisere kilden samt supplere datagrundlaget og derved give et bedre beregningsgrundlag til fastlægning af forureningsflux og risikovurdering. Der er en dybereliggende forureningsfane med klorerede opløsningsmidler som transporteres nedstrøms lokaliteten. Forureningsfanen har en udstrækning på ca. 400-450 m i syd-sydøstlig retning og har således nået området ved Søllerød Sø. Meget tyder på, at forureningsfanen strømmer under søen, men pga. komplekse hydrogeologiske forhold er det på nuværende tidspunkt vanskeligt at vurdere, om grundvandsforureningen strømmer op i søen. Den videre indsats i forhold til overfladevand indgår i næste vandplanperiode i 2021-2027.

Lokalitet 185-00001 Kastrop Forstrand (OFV)

Forureningen stammer fra en udvidelse af kystlinjen i første halvdel af 1900-tallet ved hjælp af deponering af bygnings- og industriaffald, herunder kemikalieaffald. Forureningen består af bl.a. arsen, fenoler, klorfenoler, phenoxysyrer, cyanid, lossepladsgas, klorerede opløsningsmidler og nedbrydningsprodukter heraf flygtige aromater og kulbrinter. Forureningen truer overfladevand (Øresund). De skønnede omkostninger til etablering

af teknisk oprensingsanlæg udgør mere end 10 mio. kr. Omkostninger til drift af teknisk oprensingsanlæg afhænger af oprensingsmetode. Der er i 2014 anvendt 2,2 mio. kr. til sikring af at der uforurenet jord i den øverste halve meter på legeplads på arealet.

Status: Grundvandsforureningen er undersøgt omkring 1990 og udgør ikke en trussel over for grundvandsressourcen, da arealet er beliggende uden for indvindingsopland. I forbindelse med regionens legepladsprojekt i 2014 blev det konstateret, at der på legepladsen vest for lystbådehavnen var jordforurening med bl.a. tungmetaller, pesticider, oliekomponenter og PAH-forbindelser i den øverste halve meter jord. Regionen fik derfor afgravet 30 cm forurenet jord og reetableret med 50 cm uforurenede fyldmaterialer (sand, muld og rullegræs). Det blev hermed sikret, at børn ikke kan få kontakt med forurenet jord indenfor den normale anvendelsesdybde på 0,5 m. Omkring store træer, som blev bevaret, blev der udlagt ecoblokke, så der heller ikke her er mulighed for kontakt til den underliggende forurenede jord. Den videre indsats i forhold til overfladevand indgår i næste vandplanperiode i 2021-2027.

Andre aktørers indsats: Tårnby Kommune har etableret en strand og søbad ud for affaldsdepotet. Til en sikring af at der ikke sker udsivning af perkolat til strand og badevand, overvåges der. Desuden overvåges strømningsretningen i det sekundære magasin, der pt. er mod vest (ind mod land).

Forstrandsarealet er under omdannelse til rekreativt areal. Arbejdet er reguleret af § 8 i jordforureningsloven. Der udføres afværgeforanstaltninger i forhold til udeklima, jordkontakt og lossepladsgas. Dette består overordnet i at udlægge drænlæg på oprindeligt terræn til afdræning af både lossepladsgas, flygtige forureningskomponenter og nedsvivende vand. Derpå udlægges min. 0,75 m uforurenet jord.

Lokalitet 185-00040 Magle Allé 10 (G-IVO)

Forureningen stammer fra et renseri og består af klorerede opløsningsmidler. Forureningen truer en eksisterende vandindvinding og grundvandsressourcen generelt. De skønnede etableringsomkostninger udgør mere end 10 mio. kr. Driftsomkostningerne afhænger af den valgte oprensingsmetode.

Status: Der er gennemført omfattende undersøgelser og udarbejdet afværgeprogram. Vandindvindingen i området forventes i løbet af en kortere årrække ødelagt af saltvandsindtrængning.

Lokalitet 189-00009 Ballerupvej 16 og 189-00008 Kirke Værløsevej 32 (G-OSD, 2020)

På Kirke Værløsevej 32 og Ballerupvej 16 har der været renservirksomhed. Omfattende undersøgelser viste, at jord og grundvand var kraftigt forurenede med klorerede opløsningsmidler og deres nedbrydningsprodukter. På Kirke Værløsevej 32 er der etableret oppumpning fra sekundært grundvand samt ventilation af poreluft. Desuden er der etableret hydraulisk kontrol af det primære grundvand. Grundejer har etableret vakuum udsugning under gulvet i det tidligere renseri. På Ballerupvej 16 er der etableret oppumpning som hydraulisk kontrol samt ventilation af den umættede zone over grundvandet. Desuden er der etableret udsugning under kælder i hotspot. De samlede omkostninger til undersøgelse, etablering af oprensning og den hidtidige drift udgør 19,4 mio. kr. Hertil kommer årlige driftsomkostninger på 0,3 mio. kr. mindst de næste 25 år. Den samlede akkumulerede udgift forventes derfor at blive ca. 28 mio. kr. **Status:** Anlæg i drift. Ventilationsanlægget på Kirke Værløsevej 32 er slukket og nedtaget. Oppumpet forurenede vand samles og renses på et fælles kulfilteranlæg på Kirke Værløsevej 53, hvorefter det udledes til Sønderø. Ventilationsanlægget er fortsat i drift på Ballerupvej 16. Anlæggene blev revurderet i 2018-2019 og anlæggene er efterfølgende blevet optimeret. **Vandrensningsanlægget på Kirke Værløsevej 53 forventes at blive ombygget i 2021, da det nuværende anlæg er nedslidt.**

189-05027 Jonstrupvej 305 (G-OSD, 2020)

På Jonstrupvej 305 i Værløse er der påvist en massiv forurening med klorerede opløsningsmidler i området, hvor Forsvarets Flyvestation Værløse tidligere har haft varemottagelse for kemikalier. Forureningen er sket på et udendørs SF-stenbelagt område og har derfra spredt sig, så den massive del af forureningen nu findes indtil ca. 16 m u.t. Der observeres gennembrud til det primære magasin, Sønderømagasinet, i 20-22 m u.t. Forureningen truer dermed grundvandsressourcen generelt og muligvis også eksisterende vandindvinding. Der er hidtil brugt ca. 3,1 mio. kr. til afgrænsende undersøgelser og 12,5 mio.kr. til projektering og afværge. Det forventes at der skal anvendes yderligere 1,5 mio.kr. i afværge i 2020, så den samlede omkostning til undersøgelser og afværge bliver på ca. 15 mio. kr.

Status: Oprensningen af forurening med klorerede opløsningsmidler blev afsluttet i 2020. Der blev anvendt termisk oprensning, hvor jorden opvarmes til 100 oC og

forureningen fordampes, opsamles og renses. En mindre restforurening beliggende terrænnært blev fjernet ved afgravning. Der var på forhånd estimeret en forurening på 50 kg; men der blev fjernet over 200 kg klorerede opløsningsmidler ved afværgeforanstaltningerne. Efterfølgende har grundejer gennemført en frivillig oprensning af især olieforurening på grunden. Derfor er grunden i dag udtaget af kortlægning.

201-00008 Gydevang 1 (G-OSD)

På lokaliteten har der siden 1965 været metalvarefabrik. Der er bl.a. udført forkromning og der har frem til 1977 været anvendt triklorethylen (TCE) til affedtning af metalemner. Der er påvist grundvandsforurening med krom(VI), nikkel og klorerede opløsningsmidler. Der er estimeret en masse af klorerede stoffer i grundvandsfanen på 5-7 kg, en masse af krom(VI) på 70-100 kg i jorden og 20-25 kg i grundvandsfanen samt en masse af nikkel på 120-150 kg i jorden og 0,5-1 kg i grundvandsfanen Grundvandsforureningen med både klorerede opløsningsmidler, krom(VI), nikkel udgør en risiko for områdets grundvandsressource, men vurderes ikke at udgøre en risiko for den aktuelle vandindvinding i området. Den påviste grundvandsforurening vurderes ikke at udgøre en risiko for indeklimaet i beboelserne beliggende over forureningsfanen i grundvandet nedstrøms for Gydevang 1 og der vurderes heller ikke at være risiko for nærmeste overfladevand. Afværgeforanstaltninger til fastholdelse af forureningskilden og en væsentlig del af forureningsfanen vurderes at udgøre ca. 3,5 mio. kr. Hertil kommer efterfølgende drift af afværgepumpningen i mindst 50 år (0,15 mio. kr. årligt, i alt ca. 7,5 mio. kr. uden evt. afledningsafgift til kloak). Samtidig kan der kun forventes en levetid af anlægget på max 30 år, hvorefter der skal ske væsentlig omkostningstung reovering. Den anslåede omkostning til afværgepumpning til fastholdelse af grundvandsforureningen udgør således mindst 11 mio. kr. De hidtidige udgifter til undersøgelser og monitorering udgør ca. 3,5 mio. kr.

Status: Der er gennemført afgrænsende forureningsundersøgelser på og nedstrøms lokaliteten ad flere omgange i perioden 2010-2018. Der er udarbejdet afværgeprogram og monitoringsprogram. Det blev i 2019 besluttet, indtil videre, med de nuværende indvindingsforhold, at prioritere lokaliteten til monitorering i forhold til grundvandsressourcen, frem for på nuværende tidspunkt at etablere en omkostningstung afværgeoppumpning. Der monitoreres på udviklingen i koncentrationen af klorerede,

krom(VI) og nikkel samt ilt i 12 eksisterende borer. Der monitoreres hvert 3. år (senest i 2018), men i nogle borer i yderkanten af fanen kun hvert 6. år.

201-00021 Industrivej 2, Lyng (G-OSD, 2020)

På Industrivej 2 har der siden 1962 været industrivirksomhed med konfektionering af skumplast på lokaliteten. Der er ved forureningsundersøgelser konstateret forurening af poreluft, jord og grundvand med klorerede opløsningsmidler, primært triklorethylen (TCE) og olie-stoffer, der menes at hidrøre fra aktiviteter i tilknytning til skumvirksomheden. Det er vurderet, at forureningen med klorerede opløsningsmidler kan udgøre en risiko for grundvandsressourcen i området og det kan ikke afvises, at forureningen kan udgøre en risiko for indvindingen på Ganløse Bund Vandværk. Det er også vurderet, at forureningen på Industrivej 2 ikke udgør en risiko for drikkevandsindvindingen på Bogøgård Kildeplads, der ligger ca. 6 km syd for Industrivej 2. Der er skønnet en forureningsmasse af triklorethylen på ca. 7-16 kg hovedsageligt i mættet zone (grundvandet). Der blev i 2018 påbegyndt et afværgeudviklingsprojekt i fuldskala med injektion af et aktivt kul materiale (Plumestop), HRC og bakterier i borer på tværs af forureningsfanen nedstrøms det forventede kildeområde. Der er hidtil brugt 3,7 mio. kr. til afgrænsende undersøgelser og 5,9 mio. kr. til afværgeforanstaltninger. Forventet udgift til afslutning af de igangværende afværgeaktiviteter udgør ca. 1 mio. kr. Herudover forventes det, at der skal anvendes yderligere nogle mio. kr. til supplerende afværgeforanstaltninger til sikring af grundvandsressourcen. Den samlede udgift til undersøgelser og afværgeforanstaltninger forventes således at blive mindst 13 mio. kr.

Status: Afværgeudviklingsprojektet der blev opstartet i 2018 forventes afsluttet i 2021. Stillingtagen til og prioritering af yderligere afværgeindsats afhænger af resultaterne fra det igangværende udviklingsprojekt om oprensning af forurening i grundvandet.

201-00033 Dansk A-Træ Brande A/S (G-OSD)

På grunden har imprægnering af træ fundet sted. Dette har givet en jord- og grundvandsforurening med tjære og tungmetaller. Forureningen udgør en risiko for grundvandet og evt. senere følsom arealanvendelse. Forurenede jord og sediment fra den nærliggende sø er deponeret på grunden i et specialdepot. Skal man fjerne risikoen fra forureningen, kræver det en opgravning af forurenede jord og oppumpning af forurenede grundvand. Dette skønnes

at kunne gøres for 10-20 mio. kr.

Status: Der er tidligere opgravet sediment fra en mindre sø. Der foregår løbende overvågning. Der er langt til nærmeste vandværk, og forureningen udgør derfor ikke et akut grundvandsproblem. Den nuværende arealanvendelse er ikke truet. Der er i 2011 og 2014 gennemført en rutinemæssig monitoring og vurdering af grundvandskvaliteten ved grunden. Revurdering af monitoringen på ejendommen, påbegyndt i 2012, blev afsluttet i 2016, efter indarbejdning af de supplerende monitoringsdata. Revurderingen har vist, at grundlaget for at foretage en fyldestgørende risikovurdering af forureningen er spinkelt, idet der foreligger en række uafklarede forhold, som er af afgørende betydning for i hvilken udstrækning forureningen på lokaliteten udgør en risiko for grundvandsressourcen. Tilsvarende vurderes det, at der er stor usikkerhed om hvorvidt den aktuelle forureningsspredning opfanges i det eksisterende monitoringsprogram. Overvågningen er på denne baggrund indstillet og afventer resultaterne af yderligere videregående undersøgelser.

201-00039 Allerødvej 2, Skovensvej 4 (G-OSD, 2020)

Regionen har et teknisk oprensingsanlæg i drift i Allerød. Anlægget har siden 1995 oppumpet og oprenset en forurening, der stammer fra Fritz Hansens møbelfabrik samt andre forureningskilder i det centrale Allerød. Jord, poreluft og det sekundære grundvandsmagasin er forurenet med klorerede opløsningsmidler. Forureningen er spredt til 3 nærliggende drikkevandsboringer, som alle er udtaget af produktionen. Det har ikke været muligt at finde egentlige kraftige forureningskilder i jorden hos Fritz Hansens møbelfabrik. Region Hovedstaden oppumper forurenede grundvand, og anlægget er medvirkende årsag til, at forureningen ikke spredes, så Lillerød Andelsvandværk fortsat kan indvinde rent drikkevand. De hidtidige omkostninger til undersøgelser, teknisk oprensingsanlæg og drift beløber sig til ca. 22,0 mio. kr. og med fortsatte årlige driftsomkostninger på 300.000 kr. (2020) over de næste 20 år vil den samlede akkumulerede udgift blive ca. 27 mio. kr.

Status: Der sker aktiv oppumpning af forurenede grundvand i det sekundære magasin til sikring mod uacceptabel spredning af forureningen til det primære grundvandsmagasin og således at der fortsat kan indvindes rent drikkevand. En revurdering af grundvandsforureninger samt oprensings- og vandindvindingsstrategi i det centrale Allerød har vist, at den nuværende

afværgepumpestrategi i tilstrækkelig grad fanger forureningen fra de kendte kilder i det centrale Allerød og således at forureningskilderne ikke udgør en trussel mod drikkevandsindvindingen. Samtidigt er der ved en frivillig forureningsundersøgelse samme sted konstateret kraftig grundvandsforurening med MTBE fra en eksisterende tankstation. Den fortsatte offentlige indsats i forhold til forureningen med klorerede opløsningsmidler skal afstemmes i forhold til resultatet af den frivillige indsats overfor MTBE-forureningen efter miljøbeskyttelsesloven.

Vandværket har i perioden 2015 -2020 etableret tre nye indvindingsboringer i Ravnholt Skov. Hovedparten af vandværkets indvinding ligger nu i skoven. Anlægget bliver revurderet i 2021.

201-00064 Røde Port Savværk (G-OSD)

På grunden har der været imprægnering af træ. Dette har givet en jord- og grundvandsforurening med tjære og tungmetaller. Forureningen udgør en risiko for grundvandet. Hvis man skal fjerne risikoen fra forureningen, kræver det en opgravning og oppumpning af forurenede grundvand. Dette skønnes at kunne gøres for 10-20 mio. kr.

Status: Der er ikke følsom arealanvendelse. Der foregår løbende overvågning af grundvandet. Der er i 2011 og 2014 gennemført en rutinemæssig monitorering og vurdering af grundvandskvaliteten ved grunden. Revurdering af monitoreringen på ejendommen, påbegyndt i 2012, blev afsluttet i 2016, efter indarbejdning af de supplerende monitoringsdata. Revurderingen har vist, at grundlaget for at foretage en fyldestgørende risikovurdering af forureningen er spinkelt, idet der foreligger en række uafklarede forhold, som er af afgørende betydning for i hvilken udstrækning forureningen på lokaliteten udgør en risiko for grundvandsressourcen. Tilsvarende vurderes det, at der er stor usikkerhed om hvorvidt den aktuelle forureningsspredning opfanges i det eksisterende monitoringsprogram. Overvågningen er på denne baggrund indstillet og afventer resultaterne af yderligere videregående undersøgelser.

201-00083 Kærhøjgårdsvej 46 (G-OSD, 2020)

På ejendommen Kærhøjgårdsvej 46 har der i perioden fra 1914-1985 været destruktionsanstalt, mens der siden 1985 har været forskellige værkstedsaktiviteter herunder autoværksted. Der er i 2015-2018 gennemført afgrænsende forureningsundersøgelser, hvor der blev påvist forurening med klorerede opløsningsmidler i poreluft, jord og grundvand, hvor der tidligere har været

værksted. Der er påvist en ca. 100 meter lang forureningsfane i sydlig retning i grundvandet.

Forureningen er af sådan en styrke, at den på sigt kan true området grundvandsressource, samt Vassingerød Vandværks indvindingsboringer. Der er hidtil brugt 3,7 mio. kr. til afgrænsende undersøgelser. Udgifterne til afværgeforanstaltninger forventes at overstige mindst 6 mio. kr. og den samlede udgift til undersøgelser og afværgeforanstaltninger forventes således at blive mindst 10 mio. kr.

Status: Der er i 2019-2020 gennemført projektering af et afværgeudviklingsprojekt i fuldskala med anvendelse af dynamisk og alternerende recirkulationsstrategi til bedre fordeling af reaktanter i grundvandsmagasinet og opblanding af reaktanter og forurening med henblik på at opnå en mere effektiv opblanding og dermed oprensning. **Det er planen, at udviklingsprojektet skal igangsættes i 2021.**

201-00160 Lyngvej 230 (G-OSD, A, 2020)

På Lyngvej 230 er der i perioden 1969-1973 deponeret forskellige former for affald og jordfyld. Ejendommen fungerede på dette tidspunkt som privat losseplads, Stengårdens Losseplads, hvor et tidligere grusgravs-område er blevet opfyldt. Det er siden 2009 ad flere omgange undersøgt om der er sket udvaskning af opløselige stoffer fra fyldområdet til grundvandet samt undersøgelser til afgrænsning af grundvandsforureningens udstrækning. Indholdet af miljøfremmede stoffer i poreluften i fyldpladsen er ligeledes undersøgt og gasdannelsen i fyldpladsen samt en eventuel gasspredning til beboelsejendomme i området er ligeledes belyst. Af grundvandskritiske stoffer er der konstateret klorerede opløsningsmidler og pesticider (primært phenoxysyrer) i grundvandet under og nedstrøms lossepladsen. I 2013 viste undersøgelser, at der i boringer nær eksisterende boliger var indhold af lossepladsgas, der vurderedes at kunne udgøre en risiko for indeluften i flere af beboelserne. Der blev derfor i 2015-2016 etableret en permanent afværgeløsning i form af en 40 m lang, 7 m dyb og 2 m bred grøft med nøddesten og membran til at indfange og aflede lossepladsgas fra lossepladsen, så gassen ikke når frem til boligkvarteret vest for lossepladsen. Der er hidtil anvendt 7,9 mio. kr. til afgrænsende undersøgelser og 3,4 mio. kr. til afværgeforanstaltninger. De samlede udgifter til undersøgelser og afværge inkl. drift af afværge i forhold til både eksisterende boliger og til grundvandet vurderes at udgøre mindst 15 mio. kr.

Status: Der er i 2020 gennemført geofysiske målinger til undersøgelse af udbredelsen af lossepladsperkolatfanen. Efterfølgende er der udført grundvandsboringer, der viser at fanen er på vej mod indvindingen ved Lyng Vandværk. Der er planlagt yderligere geofysiske undersøgelser samt boringer i 2021 og udarbejdelse af et afværgeprogram. I 2020 blev effektiviteten vurderet af den afværgegrøft der blev etableret i 2015-2016, for at forhindre gassen fra lossepladsen i at nå frem til villaerne vest for grøften. beboelsesejendomme i området. Det blev konkluderet, at gasafværgegrøften fungerer efter hensigten, og at det ikke længere er nødvendigt at overvåge gasafværgegrøftens effektivitet årligt. Næste monitorering forventes derfor at ske om 5-10 år.

201-00170 og 201-00171 Uggeløse lossepladser (OFV)

På lossepladserne er der deponeret dagrenovation og industriaffald. Der er bl.a. deponeret ca. 5000 m³ kupo-lovnsslam fra Stålvæskværket samt tønder med tjære. Det er skønnet at udgiften til fjernelse af de deponerede tønder vil overstige 10 mio. kr. Kedelsø Å er kraftigt påvirket med perkolat fra pladserne. Undersøgelser viser, at grundvandet ikke er påvirket med kemikalier. Miljøstyrelsen fører tilsyn med Amagerforbrændingens monitorering på 201-00170 (Uggeløse II). 201-00171 (Uggeløse I) falder indenfor Region Hovedstadens ansvarsområde, da der er tale om et forurenede område jævnfør Jordforureningsloven. Forureningen truer overfladevand (Kedelsø Å). **Status:** Grundvandet er ikke påvirket med kemikalier. Kedelsø Å er derimod påvirket med perkolat. Uggeløse I (201-00171) er med i den pulje af lokaliteter, hvor der skal foretages yderligere undersøgelser, da det vurderes, at der kan være en risiko for Kedelsø Å. Den videre indsats i forhold til overfladevand indgår i næste vandplanperiode i 2021-2027.

205-00004 Bregnerødvej 94 (G-OSD, 2020)

Forurening fra tidligere metalindustri, hvor der er produceret stålreoler. Der er påvist høje koncentrationer af klørede opløsningsmidler i jord, poreluft og grundvand på ejendommen. Forureningen er opstået i forbindelse med spild fra et tidligere trikar. Forureningen er fortrinsvist udbredt under en bebyggelse, som i dag anvendes til kontor. Forureningens omfang er af en størrelse, så oprensning er nødvendig, idet den truer grundvandet. De hidtidige omkostninger til undersøgelser, projektering og etablering udgør 14,5 mio. kr.

Status: Der er udført afgrænsende undersøgelser i 2008-2009. Afværgeprogram og skitseprojekt er udarbejdet i 2010 og 2011, inkl. forundersøgelser med henblik på endelig udvælgelse af afværgemetode. Afværgeprojekt med termisk oprensning som totalentreprise blev igangsat ultimo 2012 og afsluttet med udgangen af 2014. Oprensningen omfattede umættet zone og der er efterfølgende i 2016 udarbejdet et afværgeprogram for grundvandsforureningen til vurdering af behov og muligheder for afværge af grundvandsforureningen. Bregnerødvej 94 ligger indenfor oplandet til Birkerød Vandværk. Der er i 2016 igangsat opstilling af en grundvandsmodel for Birkerød Vandværks indvindingsopland. Denne grundvandsmodel kan måske vise, om forureningsfanen fra Bregnerødvej 94 er kritisk i forhold til den samlede forureningsbelastning af grundvandet i indvindingsoplandet til Birkerød Vandværk og dermed om der skal ske yderligere afgrænsning af forureningsfanen. Vurdering og beslutning om evt. afværge på Bregnerødvej vil ske efter en områdebaseret tilgang, som tillige involverer øvrige forurenede lokaliteter i Birkerød Erhvervs kvarter og som også medtages i grundvandsmodellen. Det er på baggrund af grundvandsmodellen i 2018 vurderet, at Bregnerødvej udgør den største bidragsyder i Industrivarveret i forhold til risiko for grundvandet og potentiel trussel mod Birkerød Vandforsyning. Der er i 2019 udført et skitseprojekt til vurdering af afværgeløsninger overfor grundvandet. Skitseprojektet omfatter tillige de to næststørste bidragsydere i Industrivarveret til forurening af grundvandet fra hhv. Klintehøj Vænge 16 og Pilehøj Vænge 8-10. Der er i 2020 gennemført detailprojektering af afværgepumpning fra boringer placeret i fanerne fra de tre ejendomme og med rensning i et fælles vandbehandlingsanlæg. **De nye afværgeboringer på Pilegårdsparken er etableret i 2020 og vandbehandlingsanlæg etableres i 2021.**

205-00024 Maskinfabrikken Vertex og 205-00086 Metro og Nordisk Emalieværk (G-OSD)

Jord og grundvand er forurenede med klørede opløsningsmidler og har forurenede en drikkevandsboring på Birkerød Vandforsyning. Forureningen stammer fra flere metalvirksomheder på Toftebakken i Birkerød. Frederiksborg Amt igangsatte derfor en oppumpning af forurenede grundvand samt ventilation af poreluften. Det oppumpede forurenede grundvand renses og udledes til Dumpebaldsrenden. Anlægget skal køre de næste 30 år for at sikre, at forureningen ikke spredes til de nærliggende

drikkevandsboringer. De hidtidige omkostninger til undersøgelser, teknisk oprensingsanlæg og drift beløber sig til ca. 11,9 mio. kr. og med fortsatte årlige driftsomkostninger på ca. 300.000 kr. (2015) vil den samlede akkumulerede udgift blive ca. 21 mio. kr.

Status: Den aktive oppumpning af forurenede grundvand skal sikre, at der ikke sker en uacceptabel spredning grundvandsforureningen mod Birkerød Vandforsyning.

205-00232 Klintehøj Vænge 16 (G-OSD)

Forureningen er opstået i forbindelse med drift af Nordisk Tråd Industri siden 1961. Fra 63 til 87 har der været anvendt TCE i produktionen, hvilket har givet anledning til forurening i jord og grundvand. De hidtidige omkostninger til undersøgelser, projektering, etablering og drift beløber sig til ca. 5,4 mio. kr. Hertil kommer oprensning af forureningsfanen nedstrøms forureningen. Det skønnes at den samlede omkostning vil udgøre mere end 10 mio. kr.

Status: Der er udført afgrænsende undersøgelser i 2008-2009 og afværgeprogram og skitseprojektering i 2010-2011. I 2013-14 er der etableret afværge på lokaliteten, i form af aktiv ventilation af et umættet sandlang, beliggende 13 til 17 meter under terræn. Afværgeforanstaltningerne sikrer, at forureningen fra de overliggende jordlag ikke længere spredes til det underliggende grundvandsmagasin. Monitoringen på ventilationsanlægget viser vedvarende høj massejernelse af TCE. I efteråret 2017, er der fra den umættede zone opsamlet ca. 47 kg TCE og ca. 47 kg PCE. Det vil sige, at der fortsat ses stigende indhold af PCE, som ikke vurderes at stamme fra selve lokaliteten. Desuden ses der fortsat en stigning i fjernelsen af TCE, som indikerer, at der også opsamles TCE fra anden/andre kilder i området. Der har fra 2016 og fortsat indtil nu været igangsat undersøgelser til vurdering og lokalisering af kilden/kilder til det betydelige TCE- og PCE-indhold, der opsamles med ventilationsanlægget. Indsatsen mod grundvandsforureningen under lokaliteten, håndteres i sammenhæng med øvrige grundvandsforureninger under Birkerød industri kvarter. Der er i 2016 udarbejdet et afværgeprogram for grundvandsforureningen til vurdering af behov og muligheder for afværge af grundvandsforureningen. Klintehøj Vænge ligger tæt på oplandet til Birkerød Vandværk og der er i 2016 igangsat opstilling af en grundvandsmodel for Birkerød Vandværks indvindingsopland. Denne grundvandsmodel kan måske vise, om forureningsfanen fra Klintehøj Vænge er kritisk i forhold til den samlede forureningsbelastning af grundvandet i indvindingsoplandet til Birkerød

Vandværk eller for andre indvindinger og om der dermed skal ske yderligere afgrænsning eller oprensning på lokaliteten. Vurdering og beslutning om evt. afværge af grundvandsforureningen ved Klintehøj Vænge vil ske efter en områdebaseret tilgang, som tillige involverer øvrige forurenede lokaliteter i Birkerød Erhvervs kvarter og som også medtages i grundvandsmodellen. Det er på baggrund af grundvandsmodellen i 2018 vurderet, at Klintehøj Vænge 16 er én af de tre største bidragsydere i Industri kvarteret i forhold til risiko for grundvandet og potentiel trussel mod Birkerød Vandforsyning. Der er i 2019 udført et skitseprojekt til vurdering af afværge løsninger overfor grundvandet. Skitseprojektet omfatter tillige to andre væsentlige bidragsydere i Industri kvarteret til forurening af grundvandet fra hhv. Pilehøj Vænge 8-10 og Bregnerødvej 94. Der er i 2018 igangsat en fornyet historisk gennemgang af udvalgte lokaliteter i området til vurdering af potentielle kilder til den PCE-forurening, som trækkes til ventilationsanlægget på Klintehøj Vænge 16. Der er endvidere gennemført indledende undersøgelser på lokaliteter, der er kommet i søgelyset som mulige kildesteder i grundvandsmodellen fra 2018. Kildeopsporingen er fortsat i 2019 på opstrøms lokalitet. I 2019 er der fjernet 8 kg TCE og 22,7 kg PCE med den igangværende ventilationsløsning. Der udføres i 2020 detailprojektering af afværgepumpning fra borer placeret i fanen fra Klintehøj Vænge 16 samt i fanerne fra Pilehøj Vænge 8-10 og Bregnerødvej 94 med rensning i et fælles vandbehandlingsanlæg.

205-00270 Blokken 25A (G-OSD, 2020)

På Blokken 25A har der fra 1969 til 1980 har der været fabriksbygning på ejendommen, muligvis med affedtningskar. Siden 1980 har der været produktion af rengøringsmidler. Produktionen af rengøringsmidler har involveret brug af blandt andet PCE, som blev opbevaret i en nedgravet tank (fjernet af grundejer i 2008). Der er gennemført flere forureningsundersøgelser siden 2004. Der er konstateret kraftig forurening med PCE og nedbrydningsprodukter, dels under produktionsbygningen og dels i tidligere udendørs tankgrav. Det er vurderet, at der er en samlet masse af klorerede opløsningsmidler på ca. 700 kg. Det er vurderet, at forureningen ikke udgør en risiko for nuværende vandindvinding i området, med den nuværende indvindingsstruktur. Der er en mindre risiko for grundvandsressourcen i området. Hvis der sker en øget indvinding til Birkerød Vandværk eller en indvinding tættere på Blokken 25, kan det dog ikke udelukkes, at

strømningsretningen vil ændres, så forureningen kan strømme mod Birkerød Vandværk og hermed med udgøre en risiko for indvindingen. Der er siden 2007 brugt 5,0 mio. kr. på afgrænsende undersøgelser og 3,8 mio. kr. på afværgeforanstaltninger. Det er vurderet at omkostningerne til afværgeforanstaltninger vil udgøre yderligere mindst 7 mio. kr., hvorved de samlede udgifter kommer op på mindst 15 mio. kr.

Status: Der blev i 2019-2020 udarbejdet skitseprojekt til afværgeforanstaltninger overfor forureningen på Blokken 25A. **I 2020 er der etableret et vakuumventilationsanlæg på Blokken 25A, som skal afværge forurening i det umættede sandlag. Vakuumventilationsanlægget forventes at skulle være i drift i mindst 10 år. I 2020 er der desuden gennemført omfattende undersøgelser af grundvandsforureningen for at muliggøre en oprensingsindsats overfor forureningsfanen. Det er planen at benytte en ny metode i Danmark, hvor det forurenede grundvand via forskelle i permeabilitet ledes ind igennem en vandret boring. Forureningen nedbrydes ved passage igennem borer, da denne er fyldt med kemiske reaktanter samtidig med at den høje permeabilitet sikres.**

205-00395 Pilehøj Vænge 10 (G-OSD, 2020)

Forurening fra tidligere standseværk der har lavet forarbejdning af stål. Der er påvist høje koncentrationer af klorerede opløsningsmidler i jord, vand og poreluft. Forureningen er sandsynligvis opstået i forbindelse med utætheder omkring et trikar og befinder sig fortrinsvist under bebyggelse. Forureningen vurderes med de foreliggende data at være af et omfang, så oprensning er nødvendig. De hidtidige omkostninger til undersøgelser beløber sig til 2,1 mio. kr. Hidtidige omkostninger til projektering, gennemførelse af oprensning og drift udgør 19,5 mio. kr. Hertil kommer driftsudgifter på ca. 0,2 mio. kr. /årligt i 5-10 år. Den samlede omkostning skønnes at blive ca. 22 mio. kr.

Status: Der er i 2009 igangsat afgrænsende undersøgelser som er afsluttet i 2011. I forbindelse med skitseprojekteringen i 2012 blev det vurderet, at forureningen ikke var tilstrækkeligt afgrænset i et hjørne. Der er derfor i 2013 udført en supplerende undersøgelse for at få afgrænset forureningen forud for beslutning af omfang af afværge og metode hertil. Afværgeforanstaltninger på kildegrunden blev opstartet i marts 2014, hvor en termisk oprensning blev etableret og igangsat. Denne afværgedel blev afsluttet primo 2015. Herefter er der i

første halvdel af 2015 etableret et vakuumventilationsanlæg, som skal afværge forurening i et dybere sandlag. Vakuumventilationsanlægget forventes at skulle være i drift i 5-10 år. Indsatsen mod grundvandsforureningen under lokaliteten, håndteres i sammenhæng med øvrige grundvandsforureninger under Birkerød industri kvarter. Vakuumventilationsanlægget er overgået til drift i 2016. Der er i 2016 udført monitoringsboringer til grundvandet på og omkring lokaliteten til monitorering på effekten af termisk oprensning og ventilation i den umættede zone. Der er endvidere udarbejdet et afværgeprogram for grundvandsforureningen til vurdering af behov og muligheder for afværge af grundvandsforureningen. Pilehøj Vænge ligger indenfor oplandet til Birkerød Vandværk og der er i 2016 igangsat opstilling af en grundvandsmodel for Birkerød Vandværks indvindingsopland. Denne grundvandsmodel kan måske vise, om forureningsfanen fra Pilehøj Vænge er kritisk i forhold til den samlede forureningsbelastning af grundvandet i indvindingsoplandet til Birkerød Vandværk og dermed om der skal ske yderligere afgrænsning eller oprensning på lokaliteten. Vurdering og beslutning om evt. afværge på Pilehøj Vænge vil ske efter en områdebaseret tilgang, som tillige involverer øvrige forurenede lokaliteter i Birkerød Erhvervs kvarter og som også medtages i grundvandsmodellen. Det er på baggrund af grundvandsmodellen i 2018 vurderet, at Pilehøj Vænge 8-10 er én af de tre største bidragsydere i Industri kvarteret i forhold til risiko for grundvandet og potentiel trussel mod Birkerød Vandforsyning. Der udføres i 2019 et skitseprojekt til vurdering af afværgeløsninger overfor grundvandet. Skitseprojektet omfatter tillige to andre væsentlige bidragsydere i Industri kvarteret til forurening af grundvandet fra hhv. Klintevej Vænge 16 og Bregnerødvej 94. I 2019 er der fjernet 2 kg TCE og 0,6 kg PCE med den igangværende vakuumventilering. Der udføres i 2020 detailprojektering af afværgepumpning fra borer placeret i fanerne fra de tre ejendomme med rensning i et fælles vandbehandlingsanlæg. **I 2020 er flere af afværgeboringerne lukket og der er droslet ned for ydelsen.**

208-00259 Bakkegårdsvej 201 Humlebæk (G-OSD, 2020)

På Bakkegårdsvej 201 i Humlebæk har der været forskellige industrielle aktiviteter bl.a. hvor der er sket spil af triklorethylen. Forureningen udgør en risiko for grundvandsressourcen og for indvindingen ved Humlebæk Vandværk ca. 1,8 km nedstrøms. Det er vurderet, at

der er mellem 50 og 150 kg triklorethylen i jord, luft og grundvand. Der er hidtil anvendt 6,0 mio. kr. til undersøgelse og skitseprojektering af forureningen og 9,7 mio. kr. til oprensning og efterfølgende drift af afværgepumpningen. Med den valgte pumpeløsning (se nedenfor) forventes den samlede omkostning til undersøgelser, afværge og drift i min. 30 år at komme op på min. 20 mio. kr.

Status: Det blev i 2017 besluttet at afværge overfor forureningen skal ske i form af en afskærende løsning, idet der skal etableres en afværgepumpning som designes, så den også opsamler forurening fra den nærliggende Bakkegårdsvej 306. **Etablering af afværgepumpningen blev gennemført i 2018 – 2019. Anlægget blev overdraget til driften ultimo 2020, der nu driver anlægget. Anlægget består af 7 afværgeboringer og et vandrensningsanlæg med kulfiltre.**

211-00137 Stålvæsket (OFV)

Stålvæsket har deponeret sit produktionsaffald på et opfyldt område. Stålvæskets område vurderes generelt at være forurenede med olie og tungmetaller. Desuden har der på området været en del værksteder og aktiviteter, der kan have givet anledning til forurening med klorerede opløsningsmidler. Dette er kun undersøgt på mindre delområder. Forureningen udgør ikke en risiko for drikkevandsindvindingen i området. Undersøgelser viser, at der sker en udsivning af olie og tungmetaller fra Slaggemolen til Roskilde Fjord og derudover kan mulig forurening med klorerede opløsningsmidler udgøre en risiko for fjorden. Det vurderes, at en oprensning vil koste mange millioner kroner.

Status: Afventer afklaring af status for miljøgodkendelser, hvor Miljøstyrelsen er myndighed. Den videre indsats i forhold til overfladevand indgår i næste vandplanperiode i 2021-2027.

217-00545 Egeskovvej 18 (G-OSD, 2020)

På ejendommen Egeskovvej 18 er der påvist omfattende forurening med klorerede opløsningsmidler i jord, grundvand og poreluft. Der har været anvendt TCE i perioden 1965-1980 til affedtning af metalemner. I perioden 1980-1992 blev TCE hovedsageligt anvendt til rengøring af sprøjtekabine. Frem til 1979 er der desuden sket affedtning af større metalemner udendørs. Forureningen udgør en trussel mod grundvandsressourcen i området og drikkevandsindvindingen ved Espergærde Vandværk. Der er hidtil anvendt 3,5 mio. kr. til undersøgelser og 6,9 mio. kr. til projektering og etablering af afværge i forhold

til forureningen samt 0,6 mio. kr. til drift. Med en driftsudgift på 0,2 mio. kr. årligt i 50 år bliver den samlede udgift på ca. 20 mio. kr.

Status: Der er udført afgrænsende undersøgelser, afværgeprogram og skitseprojekt i 2012-2014. Omkostninger til oprensning af hotspot er skønnet til 50-100 mio. kr., hvorfor en billigere løsning i form af afværgepumpning og vandbehandling er valgt. Etableringen af afværgeforanstaltningerne er påbegyndt medio 2016 hvorefter anlægget blev sat i drift medio februar 2017. Efter indkøring og mindre justeringer af anlægget er det pr. 1 januar 2018 overgået til drift. Der afværgepumpes med 2 m³/time, fordelt på to afværgeboringer. **Der er siden afværgens opstart fjernet ca. 100 kg klorerede opløsningsmidler.**

217-00573 Fabriksvej 17 - Shamban Europa A/S (G-OSD)

Der er konstateret forurening af poreluft, jord og grundvand på ejendommen med klorerede opløsningsmidler, primært triklorethylen (TCE). Forureningen kan henføres til aktiviteter med bl.a. affedtning af metalemner i perioden ca. 1964 – 1974. Forureningen er senest undersøgt i 2001, hvor der bl.a. blev konstateret forurening med TCE ned til ca. 60 m's dybde svarende til hele den vertikale udbredelse af det sekundære magasin. I 40 m's dybde blev der påvist en koncentration af TCE på 84 mg/l. Samlet blev det vurderet, at der var i størrelsesordenen 3-6 kg klorerede opløsningsmidler i poreluft og porevand i den umættede zone samt 300-600 kg klorerede opløsningsmidler i det sekundære grundvandsmagasin. Frederiksborg Amt igangsatte i 2001 en midlertidig oppumpning af forurenede grundvand, men der er ikke dokumentation for, at oppumpningen har været tilstrækkelig til at hindre en yderligere spredning af forureningen. I 2006, da oppumpningen standsede, var der oppumpet ca. 243 kg klorerede opløsningsmidler fra det sekundære magasin. Forureningen udgør en potentiel trussel mod Snekkersten Vandværks indvinding fra det primære magasin. Vandværket er ét af 5 vandværker i den kommunale vandforsyning med en årlig indvinding på ca. 500.000 m³ og indgår i kommunens vandforsyningsplanlægning frem til i al fald 2017 jf. Helsingør Kommunes Vandforsyningsplan 2006 – 2017 (Helsingør Kommune, Teknisk Forvaltning, 2007). På grund af den store udbredelse af forureningen både horisontalt og vertikalt, bliver det meget dyrt at afgrænse og oprense forureningen. Udgifter til henholdsvis undersøgelser,

oprensning og drift af anlægget skønnes at beløbe sig til ca. 10-20 mio. kr.

Status: Overvågning af forureningen viser, at forureningsniveauet har været faldende i de etablerede borer, formentlig hovedsagelig som følge af oppumpning af forurenede grundvand i perioden 2001-2006. Oppumpningen blev standset, fordi forureningskoncentrationen i det oppumpede grundvand faldt kraftigt. Yderligere undersøgelser af forureningens styrke og udbredelsen vil være nødvendige i forhold til en pålidelig risikovurdering. Det var regionens plan at gennemføre afsluttende undersøgelser i området i 2013 eller 2014. Helsingør Kommune oplyste imidlertid på et møde i efteråret 2013, at indvindingen til Snekkersten vandværk vil blive flyttet, så Fabriksvej 11-17 forventes at komme til at ligge udenfor indvindingsoplandet. En oversigt over indvindingsoplandenes beliggenhed (marts 2016) viser, at lokaliteten ligger næsten 1 km fra oplandsgrænsen til både Solbakkeværket og Snekkersten Vandværk. På den baggrund er yderligere undersøgelse af forureningen på lokaliteten udskudt til efter 2029.

219-00050 Hillerød Kommunes Losseplads (Holmene) (G-OSD, OFV)

På Holmene losseplads er der deponeret dagrenovation og industriaffald. Der er bl.a. deponeret flere tønder med olie. Undersøgelser har vist, at det sekundære grundvandsmagasin er påvirket med perkolat. Der er ikke fundet forurening med oliekomponenter i grundvandet. Det terrænnære grundvand og Pøle Å er påvirket af perkolat. Region Hovedstaden holder løbende kontrol. Hvis det viser sig, at tønderne lækker, kan fjernelse af forureningsrisikoen hurtigt overstige 10 mio. kr.

Status: Der er løbende kontrol af grundvandet i området. Den seneste monitoring er gennemført i 2019. Specielle grundvandsforhold (artesiske) på noget af pladsen gør, at der herfra ikke sker nedsivning af perkolat fra lossepladsen til dybereliggende grundvand. En stor del af perkolatet strømmer derfor ud i Pøle å. **I 2021 er det planlagt at udføre undersøgelser til afklaring af risikoen for overfladevand. Dette gøres ved at udtage og analysere vandprøver fra Pøle Å.**

Lokalitet 219-00264 Nordre Jernbanevej 4 (G-IVO, 2020)

På ejendommen har der fra 1960-1974 været renseri og værkstedsaktiviteter. Der er udført flere forureningsundersøgelser. Frederiksborg Amt har i 1998, 1999 og

i 2000 udført hhv. historik, en orienterende forureningsundersøgelse og en supplerende miljøteknisk undersøgelse. Derudover er der udført yderligere forureningsundersøgelser og vurdering af kildereduktion i 2017 og 2018 i forbindelse med ansøgning om tilladelse til boligbyggeri. Dette projekt er pt. sat på pause, men der ligger et færdigt byggeprojekt klar når regionens indsats er afsluttet.

Regionen har i 2019-2021 udført afgrænsende undersøgelser, hvor der er konstateret forurening med klorerede opløsningsmidler, primært PCE og TCE på grunden. Forureningen er fundet i jorden, poreluften og grundvandet. Forureningen har spredt sig ind under Nordre Jernbanevejens Skolen samt ud under Nordre Jernbanevej i store dybder.

De hidtidige omkostninger til undersøgelser udgør 2,5 mio. kr. Det forventes at de samlede udgifter til undersøgelser, oprensning vil beløbe sig til ca. 12 mio. kr. Status: Rådgiver er ved at lægge sidste hånd på risikovurderinger, flux og masseberegninger og det forventes at der efterfølgende skal udarbejdes afværgeprogram/skitseprojekt for mulige afværgeforanstaltninger.

223-00091 Rungstedvej 19 (G-OSD, 2020)

På Rungstedvej 19 har der tidligere været renseri. De hidtidige omkostninger til undersøgelser udgør 0,9 mio. kr. Hidtidige omkostninger til projektering og etablering udgør 14,7 mio. kr.

Status: Der er udført oprensning med injektion af SRD i 2011. Efter at der er monitoreret i forhold til restforureningen i fem år, blev der i 2018 udført afgravning af et hot spot foran ejendommen. **Det skal vurderes, om der fortsat skal monitoreres.**

225-00150 Kyndbyværket (OFV)

Kyndbyværket har deponeret tjæreslam og flyveaske på grunden. Jorden indeholder olie og PAH'er. Forureningen udgør ikke en risiko for drikkevandsindvindingen i området. Der kan være forurening med klorerede opløsningsmidler, da der har været maskinindustri på grunden. Denne forurening kan udgøre en risiko i forhold til Isefjord og Roskilde Fjord. Det vil koste mere end 10 mio. kr. at fjerne depotet. Da depotets størrelse imidlertid ikke er kendt, er det vanskeligt at give et bedre bud på økonomien.

Status: Risiko for Isefjord og Roskilde Fjord. Den videre indsats i forhold til overfladevand indgår i næste vandplanperiode i 2021-2027.

227-00003 Møllevvej 9, Nivå (G-OSD, 2020)

På Møllevvej 9 har der været forskellige industrielle aktiviteter bl.a. affedtning af metalemner fra en tidligere virksomhed på ejendommen. Der er fundet 2 hot spot på ejendommen og der pågår stadig undersøgelser da der antages at være flere hot spot med triklorethylen. Forureningen udgør en risiko for Nordvands indvindingsboringer, der er beliggende ca. 400 meter nedstrøms. De hidtidige omkostninger til undersøgelser udgør 15,6 mio. kr. Hittidige omkostninger til projektering og etablering udgør 18,9 mio. kr. Det forventes at de samlede udgifter til oprensning er mindst 50 mio. kr.

Status: Det ene hotspot er under oprensning, idet der blev udført Jet-injektion af ZWI i 2014-2015. I 2015 er der efter Jet-injektionen monitoreret på grundvandet for at følge effekten af ZWI-injektionen. **Ejendommen er endnu ikke færdigundersøgt, så undersøgelserne på ejendommen fortsætter også i 2021.**

233-00017 Steensbjerggård, losseplads (G-OSD)

En ukontrolleret deponering og spild ved afbrænding af plast- og kemikalieaffald har forurenede grundvandet med opløsningsmidler. Flere private drikkevandsboringer er lukket som følge af forureningen, og Hørup Kildeplads og Sundbylille Vandværk er tuede. Frederiksborg Amt har igennem en årrække oppumpet forurenede grundvand, og dette fortsættes de næste 30 år. Anlægget og de foreløbige driftsomkostninger beløber sig til ca. 14,7 mio. kr. Hertil kommer fortsatte årlige driftsomkostninger på ca. 0,3 mio. kr. (2017). Den samlede akkumulerede udgift bliver derfor mindst 22 mio. kr.

Status: Der sker aktiv oppumpning af grundvand, der sikrer mod uacceptabel spredning af grundvandsforurening. Revurdering af afværgeanlægget er startet op i 2016 og er afsluttet i 2017. Revurderingen har mundet ud i en ændret pumpestrategi. Afværgepumpingen i boring A5 på den lille afbrændingsplads er indstillet og der monitoreres nu på den lille afbrændingsplads. Der er i 2018 etableret en ny afværgeboring til erstatning for en gammel afværgeboring, som faldt sammen. Den øvrige drift fortsætter.

235-00007 Frydensbergvej 29-31 (G-OSD)

På Frydensbergvej 29 er jord, poreluft og grundvand forurenede med klorerede opløsningsmidler (PCE). Forureningen er spredt over skel til Frydensbergvej 31. Forureningen stammer fra tidligere metallsliberi og finmekanik/elektronikværksted (1972 - 1996) og er en af flere

forureninger i Stenløse Industriområde. Forureningen i jord og grundvand er afgrænset. Forureningen ligger i indvindingsoplandet til Smedebakken Vandværk. Regionens hidtidige omkostninger til undersøgelser udgør 0,5 mio. kr. Hittidige omkostninger til projektering, etablering og monitoring udgør 10,7 mio. kr. Det forventes at de samlede udgifter til oprensning i forhold til hotspot og i fane udgør mindst 13 mio. kr.

Status: I 2008/2009 er der gennemført oprensning på ejendommene Frydensbergvej 29 og 31. Hovedkilden er bortgravet til dybder af hhv. 5, 6 og 7 m u.t. Der er bortkørt 4.500 tons forurenede jord fra ejendommen. Restforureningen vurderes til ca. 40 kg PCE. Fra december 2009 er iværksat oxidation af restforureningen af klorerede opløsningsmidler samt monitoring. Som oxidationsmiddel anvendes kaliumpermanganat. Der er indtil juli 2013 gennemført 7 injektioner med hver 400 kg kaliumpermanganat, i alt 2,8 ton. Injektionerne er foretaget i december 2009, maj 2010, september 2010, august 2011, maj 2012, september 2012 samt juli 2013. Efter juli 2013 blev injektionerne stillet i bero, men monitoring på grundvandet er fortsat. Formålet med monitoringen er at følge effekten af den udførte opgravning samt den efterfølgende behandling med kaliumpermanganat. Der er udført monitoring af grundvand i 2014, 2015 og 2016. Den hidtil gennemførte afværge (opgravning og oxidation med kaliumpermanganat) har betydet en midlertidig reduktion af forureningskoncentrationerne i forureningsfanen med næsten en størrelsesorden i det sekundære magasin, som dog efterfølgende (efter stop af injektionerne med kaliumpermanganat) især i 2015 igen er stigende. Restforureningen, der blev efterladt i gravefronter under grundvandsspejlet, vurderes at være nedbrudt, bortset fra forureningen i moræneleret, der omgiver drænrørene under bunden af udgravningen, hvor der ses tilbagediffusion til fyldmaterialet fra det omgivne moræneler. Det må forventes, at der i de næste mange år (minimum 20-30 år) vil kunne ses en påvirkning fra restforureningen i moræneleret. Det vurderes, at den vertikale spredning fra det sekundære til det primære magasin er ubetydelig. Ca. 400 meter nedstrøms Frydensbergvej 29-31 og Stenløse Industriområde, på Frydensbergvej 2, afværges på forureningsfanen fra en anden forurening med klorerede opløsningsmidler (TCE) fra Frydensbergvej 4-6. Siden 2006 har der været pumpet forurenede grundvand fra et ca. 55 meter bredt dræn placeret ca. 10 m u.t. på Frydensbergvej 2 ved Frederikssundsvej. Revurdering af Frydensbergvej 4-6 har

vist, at der skal afværges fra drænet i mange år (> 30 år). Forureningsfanen fra Frydensbergvej 29-31 er ikke nået til drænet, men fanen herfra og en række andre forureningsfaner (forureningslokaliteter) i Stenløse Industriområde vil med stor sandsynlighed blive fanget af drænet. Forureningen fra Frydensbergvej 29-31 vil fremover blive overvåget sammen med afværgeren for Frydensbergvej 4-6. Tidligere anvendt infiltrationsanlæg, ubenyttede borer mv. på Frydensbergvej 29-31 er sløjfet.

235-00114 Stenlillevej 21 (G-OSD, A)

Afgrænsende undersøgelser har vist, at et tidligere renseri har forurennet jord, poreluft og grundvand med klorerede opløsningsmidler (PCE). Forureningen udgør en trussel mod grundvandsressourcen i området og drikkevandsindvindingen ved Smedebakken Vandværk og Værebro Kildeplads. Omkostninger til undersøgelser, oprensning af forurening i hotspot og fane og evt. drift af teknisk oprensingsanlæg til sikring af drikkevandsressourcen forventes at blive mere end 10 mio. kr. Siden 2007 er der anvendt ca. 1,5 mio. kr. til undersøgelser og 3,0 mio. kr. til afværge i hotspot.

Status: Der er gennemført afgrænsende undersøgelser i 2009, 2010 og 2011. Forureningen ved kilden og i grundvandet er afgrænset. Forureningen udgør en uacceptabel risiko i forhold til grundvandet, men udgør ikke en aktuel risiko mod det nærliggende vandværk eller i forhold til boliganvendelsen. Bortgravning af forurening ved kilde og reduktion af forurening i fane ved tilførsel af bakterier og substrat er udpeget som de mest optimale afværgetekniker. Bortgravning af forureningen ved kilden blev foretaget i 2012 og der blev etableret dræn og borer til monitorering af restforureningen i grundvandet og til brug ved evt. senere afværgeforanstaltning overfor grundvandsforureningen i form af SRD eller ISCO. Retablering efter afværgeren blev afsluttet i 2013. Der er foretaget monitorering af forurening i grundvandet i 2014 og 2015. Ca. 250 meter nedstrøms Stenlillevej 21 og Stenløse Industriområde, på Frydensbergvej 2, afværger på forureningsfanen fra den anden forurening med klorerede opløsningsmidler (TCE) fra Frydensbergvej 4-6. Siden 2006 har der været pumpet forurennet grundvand fra et ca. 55 meter bredt dræn placeret ca. 10 m u.t. på Frydensbergvej 2 ved Frederikssundsvej. Revurdering af Frydensbergvej 4-6 har vist, at der skal afværges fra drænet i mange år (> 30 år). Forureningsfanen fra Stenlillevej 21 er ikke nået til drænet, men fanen herfra og en række andre forureningsfaner (fra forureningslokaliteter)

i Stenløse Industriområde vil med stor sandsynlighed blive fanget af drænet. Forureningen fra Stenlillevej 21 vil fremover blive overvåget sammen med afværgeren for Frydensbergvej 4-6. Tidligere anvendt infiltrationsanlæg, ubenyttede borer mv. på Stenlillevej 21 er sløjfet.

235-00179 Engvej 20 (G-OSD)

Et tidligere autoværksted med autolakering beliggende på Engvej 20 har ført til forurening i jord og grundvand med klorerede opløsningsmidler og i mindre omfang oliekomponenter. Det er estimeret, at jorden er forurennet med ca. 140 kg klorerede opløsningsmidler, der udgør en risiko for området grundvandsressource og drikkevandsindvinding. Der er over en årrække gennemført undersøgelser af forureningen og en afværgeforanstaltning blev projekteret og gennemført i 2016-2017. De forurenende aktiviteter havde haft til huse i en værkstedsbygning, som det var nødvendigt at fjerne for at kunne komme til forureningen. Der blev udført en stor grundvandsrensning, hvorefter forurennet jord blev bortgravet til ca. 8 meters dybde. Efter udgravningen var genopfyldt med uforurenede materialer, blev der opført en bygning mægen til den, der blev fjernet. De hidtidige omkostninger til undersøgelser udgør 1,0 mio. kr. Hidtidige omkostninger til projektering og etablering udgør 17,0 mio. kr. Det forventes at de samlede udgifter til undersøgelser og oprensning af forureningen vil udgøre ca. 18,3 mio. kr. **Status:** Grundvandet monitoreres i foreløbig en 5-årig periode for at overvåge effekten af de udførte afværgeforanstaltninger.

235-00289 Ravnsbjergvej 1 og 235-00005 Ravnsbjergvej 8, Stenløse (G-OSD, 2020)

På grunden har man tidligere produceret ammunition og forarbejdet metaldele til fly. Undersøgelser har vist, at grundvandet er kraftigt forurennet med klorerede opløsningsmidler. Grundvandsforureningen er endnu ikke helt afgrænset, men er konstateret i hele sandmagasinet dybde ned til kalken ca. 60 m u.t. Grunden ligger i OSD på yderkanten af indvindingsområdet til Værebro Kildeplads og truer dermed HOFORs indvindingsboringer her. Region Hovedstaden er i gang med yderligere undersøgelser med henblik på at vurdere omfanget af de nødvendige oprensningstiltag overfor grundvandsforureningen. Den store udbredelse i dybden vanskeliggør oprensning. Det skønnes, at undersøgelser, oprensning samt drift af teknisk oprensingsanlæg vil beløbe sig til langt over 10 mio. kr. Der er siden 2007 anvendt ca.

34,5 mio. kr. på undersøgelser, projekteringsforberedende tiltag, bortgravning af hot spot, etablering, drift og efterfølgende nedtagning af vacuumventilation under kildeområdet på Ravnsbjergvej 1 samt etablering af afværgepumpning i 2019-2020 overfor forureningerne fra kildeområderne på Ravnsbjergvej 1 og Ravnsbjergvej 8. Hertil kommer omkostning til drift af afværgepumpningen i mindst 30 år.

Der er udført en lang række undersøgelser, der bl.a. omfatter screening og prøvegravninger i udbredte omkringliggende mark- og skovarealer, herunder indenfor et ca. 60.000 m² stort tidligere råstofgraveområde til lokalisering af potentielt nedgravede tønder og hot spot områder, komplicerede undersøgelser i en nuværende virksomheds produktionsbygninger, undersøgelser ved en række øvrige bygninger, hvor der potentielt kan være kildeområder og dybe borer til kalkmagasinet 60 m u.t. Undersøgelserne viser, at der findes flere hot spot områder og at forureningen med klorerede opløsningsmidler har nået kalkmagasinet. Der er udført grundvandsmodellering, som viser, at der på sigt er risiko for spredning til Værebros Kildeplads 3 km syd for lokaliteten.

Status: Der er i 2011 udført en række supplerende undersøgelsesaktiviteter. På Ravnsbjergvej 1 er der dels foretaget nærmere afgrænsning af forureningsomfanget i den umættede zone og udført tests til dimensionering af oprensningen. På Ravnsbjergvej 8 er der gennemført undersøgelser til fastlæggelse af spredningsraten/fluxen i grundvandet til nærmere vurdering af risici for nedstrøms indvindinger samt til vurdering af behov for kildeoprensning. Kildeoprensning på Ravnsbjergvej 8 vanskeliggøres af beliggenheden under en produktionsvirksomhed i drift. Hotspot i kildeområdet på Ravnsbjergvej 1 blev bortgravet i 2012 kombineret med vakuumventilation. Undersøgelser vedr. grundvandsforureningens omfang og vurdering af oprensningsmuligheder fortsættes. Dette arbejde vanskeliggøres af fanens arealmæssige og store dybdemæssige udbredelse. Fanen fra Ravnsbjergvej 1 er i 2014 afgrænset i sydlig retning og der er udarbejdet skitseprojekt med vurdering af afværgeløsninger for grundvandsforureningen. Der udarbejdes et detailprojekt med henblik på håndteringen af grundvandsforureningen. Vakuumventilationen til fjernelse af forurening i det umættede sandlag under kildeområdet på Ravnsbjergvej 1 har været i drift siden etableringen i 2012. Anlægget forventes at skulle være i fortsat drift i de kommende år. Der er i 2016 igangsat

revurdering af ventilationsanlægget og på baggrund af rapporten er driften justeret i 2017 til et reduceret antal aktive ventilationsboringer med forventet drift nogle år endnu. Der er i 2016 endvidere udført en omfattende monitoringsrunde på grundvandet for en fornyet status over grundvandsforureningen og vurdering af nedbrydningspotentiale. Rapporten fra foråret 2017 indikerer begrænset nedbrydning og en uændret forureningssituation. Ventilationsanlægget blev i 2017 reduceret fra aktiv ventilation på ti borer til aktiv ventilering på to borer. I 2019 blev den aktive ventilering standset og anlæg fjernet og borerne sløjfet. Der blev i 2018 igangsat detailprojektering af afværgepumpning overfor grundvandsforureningen på Ravnsbjergvej 1 og Ravnsbjergvej 8. Etableringen af afværgepumpningen blev påbegyndt september 2019, og afværgepumpningen blev sat i drift marts 2020.

237-00050 Udlejrevej (G-OSD)

Afværgeanlæg på Udlejrevej har fjernet forurening fra grundvandet, der stammer fra et pelsberederi fra ca. 1950 - 1975. Jord, poreluft og grundvand er forurenet med klorerede opløsningsmidler. Mange drikkevandsboringer er lukkede på grund af forureningen. De hidtidige omkostninger til undersøgelser, teknisk oprensningsanlæg, drift og overvågning beløber sig til ca. 22,2 mio. kr. **Status:** Oprensningen er afsluttet i 2007. Der er efterfølgende i en 5 års periode monitoreret i forhold til grundvandet. På baggrund af monitoringsresultaterne er monitoreringen indstillet. Kommune og vandværk har ikke ønsket at overtage borerne, så regionen har i 2016 fået sløjfet anlægget og borerne. Det er i forbindelse med indstilling af monitoreringen vurderet, at restforureningen ikke udgør en risiko for eksisterende vandindvinding i området. Der er ikke data nok til at udføre en risikovurdering i forhold til grundvandsressourcen. Lokaliteten er derfor prioriteret til supplerende grundvandsundersøgelser. Lokaliteten er i november 2016 risikovurderet i forhold til overfladevand, og det vurderes, at der ikke er risiko over for overfladevand. Lokaliteten er ikke kommet med på den fælles regionale oversigt over store forureninger (2018).

Andre forureninger

Der findes ud over ovennævnte 65 lokaliteter en række sammenhængende områder med flere uafhængige punktkilder og områder med diffus forurening, som vil belaste budgetterne med mere end 10 mio. kr. pr. om-

råde. Disse er ikke medtaget på listen, da de ikke ligger inden for definitionen "store" forureninger. Neden for beskrives tre af disse områder.

Birkerød Vandforsyning (G-OSD, 2020)

En række forureningssager i Birkerød Industri kvarter viser at jord og det primære grundvandsmagasin er forurenet med enten klorerede opløsningsmidler eller krom. Alle virksomheder har håndteret affedtningmidler eller tungmetaller. Koncentrationen af klorerede opløsningsmidler i grundvandet på flere grundene ligger mellem 1-6 mg/l. Ingen af forureningsfanerne er afgrænsede. For at fjerne risikoen over for vandværket, vil en oprensning og efterfølgende drift af de mange forureninger beløbe sig til mere end 30 mio. kr.

Status: Hele området monitoreres, og på flere grunde gennemføres afgrænsende undersøgelser af forureningen i jord, vand og poreluft, med henblik på vurdering af risiko og valg af oprensningsmetode. I de seneste år er der gennemført flere kildeoprensninger. I 2013 er der med udgangspunkt i oplandet til Birkerød Vandforsyning nedsat en arbejdsgruppe, som er kommet med et forslag til arbejdsmetode for en oplandsbaseret tilgang til undersøgelse og afværge i forhold til indvindingsoplande med mange store forureningskilder til forskel for at angribe hver forureningskilde en ad gangen i prioriteret rækkefølge. Der er i 2014 påbegyndt afgrænsende undersøgelser på en lang række forurenede lokaliteter i indvindingsoplandet til Birkerød Vandforsynings indvindingsboringer. Der er også i 2014 gennemført en monitoringsrunde i monitoringsboringerne omkring Toftebakken. Det er sket ud fra et ønske om at få undersøgt alle kendte forureninger med klorerede opløsningsmidler i dette indvindingsopland. Når der så er etableret overblik over alle de kendte forureningsfaner, som udgør en risiko for vandindvindingen, kan der laves en samlet, hensigtsmæssig strategi for afværgetiltag i forhold til forureningsfanerne. Det er forventningen, at denne fremgangsmåde vil gøre at indsatsen sker, hvor den giver størst effekt for færrest ressourcer. Undersøgelser er forsat i gang på enkelte lokaliteter og færdiggøres i 2017. Desuden opstilles der i 2016-2018 en grundvandsmodel for Birkerød indvindingsopland til modellering af faneudvikling og planlægning af en koordineret afværgeindsats i oplandet, herunder særligt i Birkerød Industri kvarter, hvor der er flere lokaliteter, der hver især påvirker grundvandet med klorerede opløsningsmidler i niveauet 1-10 mg/l. Derudover er der en MTBE-forurening, som skal vurderes

nærmere mht. risiko og monitoring eller afværge. På baggrund af undersøgelserne og modelleringen udpeges de lokaliteter, der skal videreføres til regionens afværgeindsats, som forventes gennemført i 2020.

Der er primo 2018 igangsat en fornyet gennemgang af udvalgte lokaliteter i industri kvarteret til vurdering af potentielle kilder til PCE-forureningen, som trækkes til regionens ventilationsanlæg på Klintehøj Vænge 16, og som kommer fra ukendt kilde. Der udføres i 2018-2019 indledende og afgrænsende undersøgelser på relevante lokaliteter.

Det er på baggrund af grundvandsmodellen i 2018 vurderet, at de tre største bidragsydere i industri kvarteret i den vestlige del af Birkerød, mht. forurening med klorerede opløsningsmidler i grundvandet og potentiel trussel mod Birkerød Vandforsyning, er Bregnerødvej 94, Klintehøj Vænge 16 og Pilehøj Vænge 8-10. Der er tidligere udført termisk oprensning i umættet zone på Bregnerødvej 94 og Pilehøj Vænge 8-10, og der pågår ventilation på Pilehøj Vænge 8-10 og Klintehøj Vænge 16. Der udføres i 2019 et samlet skitseprojekt til vurdering og koordinering af afværgeindsatser overfor grundvandet på de tre lokaliteter. Der er i 2020 gennemført detailprojektering af afværgepumpning fra boringer placeret i fanerne fra de tre ejendomme med rensning i et fælles vandbehandlingsanlæg. **Det er i den forbindelse besluttet at medtage Hammerbakken 10 som en 4. lokalitet. Desuden vurderes det på sigt, om lokaliteten Blokken 25 eventuelt skal inddrages i det fælles pumpe- og rensningsanlæg eller om den særskilte indsats med ventilation i umættet zone og forsøg med HRX i fanen er tilstrækkelig. De nye afværgeboringer for alle fire lokaliteter er etableret i 2020 og selve vandbehandlingsanlægget, råvandsstationer og rørøringer etableres i 2021.**

For den østlige del af Birkerød er den største bidragsyder til forurening af grundvandet med klorerede opløsningsmidler Toftebakken 5-9 (lokalitetsnr. 205-00024 og 205-00086). Denne forurening håndteres ved den igangværende afværgepumpning, som har været i gang i mere end 10 år. Afværgepumpningen påvirker potentialebilledet i området og vurderes at medvirke til at forurening fra andre nærliggende lokaliteter (Hovedgaden 47, Nobis Mølle og Toftebakken 2A-2B) ikke spredes mod Birkerød Vandforsynings indvindingsboringer. I den nordlige del af

Birkerød ligger der en større MTBE-fane med en nordlig spredningsretning mod enten Birkerød eller Sandholm Kildeplads eller Sjælsø jf. grundvandsmodellen. Der er i 2018 udført en supplerende monitoringsrunde og der udarbejdes i 2019 et afværgeprogram med vurdering af forskellige afværge- og monitoringsstrategier overfor MTBE-fanen. Der udarbejdes desuden et samlet monitoringsprogram for MTBE-fanen i 2020 og for Birkerød oplandet.

Farum Vandværk (G-OSD, 2020)

Undersøgelser har vist, at flere forureningsfaner med klorerede opløsningsmidler er på vej mod Farum Vandværk. Der er opsporet mindst tre mulige forureningskilder. En samlet oprensning af forureningen med fjernelse af hotspot områder, oppumpning af grundvand med efterfølgende drift på mindst 10 år, vil koste ca. 15 mio. kr.

Status: Grundvandet nedstrøms industriområdet monitoreres. Der er gennemført flere mindre V2-undersøgelser. På flere ejendomme gennemføres afgrænsende undersøgelser af forureningen i jord, vand og poreluft, med henblik på vurdering af risiko og valg af oprensningsmetode. **Der blev i 2020 påbegyndt etablering af et afværgeanlæg til afværgepumpning og infiltration overfor to forureningsfaner med klorerede opløsningsmidler fra Farum Hovedgade 52 og Gammelgårdsvej 3B.**

Lokalitet 161-00031 Diffus forurening fra Bergsøe-grunden på nabogrunde (boliger) (A, 2020)

Ovennævnte virksomhed har givet anledning til en diffus forurening af en række nabogrunde.

Grundene er forurenede med bly og cadmium, der udgør en trussel mod arealanvendelsen. Hidtil er 18 parcelhusgrunde undersøgt og V2-kortlagt. Det vurderes dog, at væsentligt flere grunde er forurenede i tilsvarende grad. Oprensning af forureningerne vurderes at koste i gennemsnit 0,6 mio. kr. pr. grund.

Status: Glostrup Kommune har udskiftet overjord i børneinstitutionerne i det berørte område. Københavns Amt har gennemført kortlægningsundersøgelser og detaljerede undersøgelser iht. Værditabsordningen. Fremover gennemføres detaljerede undersøgelser og oprensning iht. regionens prioritering samt undersøgelser og oprensning iht. Værditabsordningen i den takt, der bevilges midler til lokaliteter optaget på ventelisten.

I 2020 er der opstartet oprydning på en ejendom iht. låneordningen under værditabsordningen. Oprydningen forventes gennemført i 2021.

Bilag 4

Oversigt over Region Hovedstadens udviklingsprojekter i 2020

Udviklingsprojekter i forhold til undersøgelse af forurening	
Risikokoncept i moræner	Region Hovedstaden har sammen med DTU et 3-årigt projekt, der har til formål at forbedre risikovurdering af forurening ud af moræner. Projektet omfatter både udvikling/afprøvning af forskellige målemetoder, samt implementering af disse i et samlet koncept.
Differentiering af indeklimabidrag	Forureningsindhold i indeklimaet kan stamme fra både jordforurening under bygningen samt fra interne kilder – fx brændeovne, ruset tøj osv. Da det kun er regionernes opgave at håndtere forurening, der stammer fra jordforurening (jf. Jordforureningsloven), er det væsentligt at kunne adskille de forskellige bidrag til indeklimaforurening. De seneste års udvikling af højt specialiserede kemiske analyser har banet vejen for at dette kan blive en mulighed. Projektet udføres i samarbejde med KU, Eurofins og DMR.
Geostatistik	På mange forurenings-sager udtages et meget stort antal jordprøver, der analyseres for forureningsindhold. Der er gennemført et projekt, der har undersøgt hvordan disse store datamængder kan anvendes bedst muligt ved hjælp af geostatistik. Både med det formål at målrette evt. yderligere undersøgelser bedst muligt, men også at designe afværgeløsninger med mest valuta for pengene. Formålet er endvidere at gøre geostatistik mere anvendt i branchen ved at belyse fordele og faldgruber.
Borehulsgeoradar	Projektet har til formål at undersøge hvorvidt borehulsgeoradar kan bruges til at bestemme geologi mellem borer i de øvre kvartære lag, med henblik på at vurdere spredningsveje for forurening. Projektets målsætning er at skabe en lettilgængelig metode både i forhold til indsamling og tolkning af data.
Måling med Beaconsamplere	Der har i de senere år været debat om måling af vinylklorid i indeluft. Det er vurderet, at vinylkloridindhold kan blive underestimeret ved opsamling på ORSA-rør. Det er foreløbigt endt i en anbefaling af måling for vinylklorid med Canister. Der foreligger også andre tilgængelige målemetoder af indeluft der skulle kunne håndtere opsamlingen af vinylklorid herunder beaconsamplere, der ligesom ORSA-rør passivt opmåler indehold i indeluften via ophæng af små rør. Beaconsamplere skal dog typisk hænge 16-18 dage. Beacon® oplyser at deres samplere ikke er udsat for negativ bias forbundet med frigivelse af vinylklorid under faldende koncentrationer i indeluften. Hvis Beacon-samplere kan anvendes til passiv måling af vinylklorid i indeluft vil vi kunne få ca. 16-dages målinger med en detektionsgrænse svarende til afdampningskriteriet. Flere regioner tester derfor Beaconsamplere op mod nuværende anvendte luftmålemetoder så som ORSA-rør, Canisters og ATD-rør. Region Hovedstaden tester beaconsamplere mod ORSA og Canisters på tre lokaliteter. Herudover samles data med anvendelse af Beacon-samplere til vidensdeling på tværs af regionerne.
Riverscapes	Droneteknologi er i hurtig udvikling og har stort potentiale i miljøovervågning. Siden 2017 har Innovationsfonden støttet Grand Solutions projekt Riverscapes, som har fokuseret på drone-bårne målemetoder af hydrometriske parametre i overfladevand, så som vandspejl, vandhastighed, vandtemperatur, vanddybde, vandkvalitet og økologi. Projektet udføres i samarbejde med DTU Miljø og DTU Space samt en række specialistfirmaer indenfor området.

Udviklingsprojekter i forhold til undersøgelse af forurening	
Erhvervs-phd om DMS' skæbne	Projektet vil søge at øge forståelsen for spredning af pesticider til grundvandet og deres videre skæbne i grundvandet. Målet er, på baggrund heraf, at kunne udvikle værktøjer til hhv. vandforsyningsbranchen og regionerne til kvantificering af varighed og effekt på grundvandsressourcen. Projektet er et erhvervs-phd, der udføres i samarbejde med Rambøll og DTU Miljø, og som delfinansieres af Innovationsfonden.
Afprøvning af GWP	Som led i forureningsundersøgelser, udtages grundvandsvandprøver typisk fra en boring/sondering med et filter på 1 meter eller længere, hvilket i mange tilfælde for grov en diskretisering. Projektets formål er derfor at teste en såkaldt Ground Water Probe (GWP) til brug for udtagning af vandprøver med en meget fin dybdediskretisering (ca. 10 cm). Den praktiske anvendelse (tidsforbrug, vandmængder mv.) samt prøveresultaterne vil blive evalueret ved sammenligning med kendte metoder, og der vil blive opstillet anbefalinger vedr. brug af GWP'en i videregående forureningsundersøgelser, herunder anvendelighed til fluxbestemmelse. Projektet udføres i samarbejde med NIRAS og DTU Miljø.
Reduktionsfaktorer i boliger	Projektet bygger videre på VMR-projektet "Reduktionsfaktorer for poreluftbidrag til indeklimaet, når der er betongulv – Erfaringer fra regionerne", Teknik og Administration nr. 2, 2013. Formålet med projektet er at opdatere og udvide VMR-projektet med flere sager, undersøgt i perioden fra og med 2013. Herunder foretages udvidede dataundersøgelser af reduktionsfaktorer for forhold, som har været i større fokus i undersøgelser udført i de seneste år. Databehandlingen vil indeholde både de gamle og nye data, hvor muligt/relevant. Projektet udføres i samarbejde med COWI og DMR, Region Syd, Region Midt og Region Sjælland.
Opdatering af værktøj til skelnen mellem pesticidkilder	Der er tidligere udviklet et værktøj, som regionerne kan bruge til at skelne om fund i indvindingsboringer stammer fra hhv. punkt- eller fladekilder. Dette har dels betydning for myndighedsansvar og dels betydning for hvilke praktiske handlinger, der vil være mest relevante for at afhjælpe problemet. Værktøjet blev lavet inden de senere års meget omfattende pesticidmålinger, og omfattede derfor ikke væsentlige stoffer som fx DMS og desphenyl-chloridazon. Der er derfor iværksat en opdatering. Projektet er finansieret af MST (TUP-midler), VMR og regionerne, og projektledelsen ligger hos Region Sjælland. Forskningsinstitutionerne GEUS og DTU Miljø samt rådgiveren WSP deltager som udførende parter.
BIOMAP	For at gøre noget ved forureningen på en grund er det vigtigt at vide hvor i jorden den befinder sig. BIOMAP projektet sigter mod at udvikle en teknik, som gør kortlægningen af jordforurening både billigere og mere skånsomt end traditionelt, hvor der udtages og analyseres mange prøver. Den nye metode udnytter, at visse forureningsnedbrydende bakterier laver elektrisk strøm i forbindelse med deres stofskifte. Disse elektriske signaler vil man kunne måle med udstyr på jordoverfladen. I projektet afprøves konceptet på en række forurenede grunde, og den opnåede viden skal bruges til at udvikle udstyr, der kan foretage de elektriske målinger, samt en computermodel til at beregne, hvor dybt forureningen ligger under jordoverfladen. Projektet er støttet af Innovationsfonden, og er et samarbejde mellem forskere ved Aarhus Universitet, DMR, Region Midtjylland samt Region Hovedstaden.
Masseflowtest	Projektet har til formål at foretage en udvidet og systematisk afprøvning af masseflowtest til belysning af den tidlige og rumlige robusthed af masseflowtest-konceptet ved at gennemføre gentagne masseflowtests i Region Hovedstadens testgrund, Innovationsgaragen.
Sensor til monitorering af forurenet vand	Formålet er at udvikle og demonstrere en sensorløsning tilegnet overvågning på afværgeanlæg, som kan måle de meget lave stofkoncentrationer ved grænseværdierne for de klorerede forbindelser – samtidig med at prisen og vedligeholdelsen skal holdes på et lavt og dermed rentabelt niveau. Løsningen bygger på den meget følsomme, men stadig kost-effektive, PID-sensor og en passiv opkoncentrering fra væske til gasfase via en semi-permeabel membran. De største udfordringer er det lave ønskede detektionsniveau samt sensorens stabilitet over tid.

Udviklingsprojekter i forhold til oprensning/afværgelse af forurening

Hållbar soilmixing	<p>Udviklingsprojektet Hållbar Soil Mixing vil udvikle en klimavenlig metode, som bruger 20-30% mindre energi end traditionelle metoder. Et kæmpe piskeris blander jernpartikler i jorden, som bryder forureningen ned til mindre og ufarlige dele. Men opblandingen svækker jordens bæreevne, så man er nødt til også at tilsætte eksempelvis cement.</p> <p>I Sverige har man stor erfaring med at stabilisere blød jord, så man kan bygge på den mens man i Danmark har stor ekspertise i oprensning af jordforurening.</p> <p>Vi kombinerer derfor vores styrker og udvikler sammen en grønnere oprensning af jorden, som man efterfølgende kan bygge på, mens vi sikrer grundvandet.</p> <p>Hållbar Soil Mixing er det første samarbejdsprojekt om jordforurening mellem danske og svenske myndigheder.</p>
Faneoprensning med Plumestop og SRD	<p>Afværgelse af forureningsfaner bliver en stigende udfordring de kommende år, og det er hverken økonomisk eller bæredygtigt at bruge afværgepumpning på alle sager. Der afprøves en amerikansk udviklet teknologi baseret på en kombination af sorption og stimuleret reduktiv deklorering på en forurennet lokalitet.</p>
Metal-Aid	<p>Metal-Aid er et 3-årigt EU finansieret projekt under Marie Curie programmet, med henblik på at uddanne 14 ph.d.-studerende. Projektets omdrejningspunkt er udnyttelse af metaloxider til forureningsoprensning i en række forskellige situationer. En af de ph.d.-studerende er ansat i Region Hovedstaden. Projektet ledes af KU, og der er en lang række forsknings- og industripartnere med fra flere andre EU-lande.</p>
Rensning af afværgvand	<p>Region Hovedstaden har 75 igangværende anlæg, der oppumper forurennet vand og renser det med aktivt kul. Men omkostningen til rensning af afværgvand kan være høj, og især for nogle stoffer, sker der hurtigt gennembrud i det aktive kul. Derfor er der igangsat nogle projekter med det formål at optimere rensningen i afværganlæg, enten ved optimering af eksisterende systemer (f.eks. ved stimulering af biologisk omsætning i sand- og kulfiltre) eller ved brug af alternative teknikker, såsom membranfiltrering og kraftig oxidation.</p>
Faneoprensning med ZVI	<p>Afværgelse af forureningsfaner bliver en stigende udfordring de kommende år, og det er hverken økonomisk eller bæredygtigt at bruge afværgepumpning på alle sager. Der afprøves en teknologi med en reaktiv barriere med ZVI (zero valent iron) på en forurennet lokalitet. Laboratorieforsøg bruges til at bestemme hvilken type ZVI der er bedst egnet på lokaliteten, og om der skal suppleres med SRD. Diverse injektionsmetoder bliver testet i forhold til den aktuelle geologi.</p>
DCIP	<p>Projektet "Brug af DCIP til dokumentation af faneoprensning" knytter sig til projektet Faneoprensning med ZVI. Formålet er at bruge borehuls-DCIP til dokumentation af spredning af ZVI (og evt. bakterier og donor) i en reaktiv zone i en forureningsfane, samt til direkte eller indirekte dokumentation af effekten af den reaktive zone. Borehuls-DCIP vil give et geofysisk tværsnit af undergrunden på tværs og på langs med den reaktive zone. Ved at foretage målinger før, under og efter injektion opnås informationer omkring fordelingen, den tidlige udvikling og hermed effektiviteten af den reaktive barriere.</p>

Udviklingsprojekter i forhold til oprensning/afværgelse af forurening	
GreenCat	De eksisterende metoder til fjernelse af klorerede opløsningsmidler på forurenede grunde er dyre og ikke altid effektive. En del kræver gentagne behandlinger, og der kan dannes giftige og kræftfremkaldende biprodukter. Med støtte fra Innovationsfonden sigter det nye forskningsprojekt imod at udvikle en bæredygtig, hurtig og billig rensningsløsning med minimal påvirkning af menneskers sundhed og økosystemer. De naturligt forekommende og ugiftige materialer biochar (kul dannet af brændt organisk materiale; biokul fx af knogler) og grøn rust (jernhydroxider) er udgangspunktet for at producere en højaktiv katalysator, som forventes effektivt at nedbryde klorerede opløsningsmidler i forurenede jord og grundvand, og give harmløse biprodukter. Metoden er baseret på forskning ved Københavns Universitet. Virksomheden Haldor Topsøe er med i projektet og etablerer en dansk pilotproduktion af grøn rust og biokul, også kaldet GreenCat-materialet, til brug for forsøg i projektet og til kommerialisering efter. Andre partnere i projektet er GEUS, Geo, Amphos21 og Region Hovedstaden.
HRX	HRX-boringer med monterede, højerpermeable "treatment cartridges" (behandlings-patroner). Boringerne er horisontale og egner sig derfor fint til oprensning under veje, bygninger mv. De højerpermeable behandlingspatroner tiltrækker forureningen. Afprøvning af teknikken på en lokalitet i Region Hovedstaden.
Smart håndtering af driftsdata	"Smart håndtering af driftsdata" er et udviklingsprojekt om digital indsamling, analyse og anvendelse af data i drift, vedligehold og administration af afværgeanlæg i Region Hovedstaden. I projektet er der udviklet og afprøvet en digital løsning som samler, bearbejder og visualiserer data og informationer fra drift og vedligehold, SRO og GeoGIS. Udvikling og afprøvning er gennemført som et iterativt forløb i tæt samarbejde mellem drift og administrative medarbejdere fra Regionen og Krüger. Projektets resultat er en konkret digital løsning implementeret på tre anlæg. Ifølge de involverede medarbejdere vil løsningen gøre det markant lettere i hverdagen at finde relevant information og træffe centrale beslutninger om drift og vedligehold af afværgeanlæggene.
Reaktanter	Formålet med projektet er at skabe overblik over fordele, ulemper og anvendelighed af de forskellige tilgængelige reaktanter ved en opsamling af viden og erfaringer fra in situ afværgeprojekter, hvor der er blevet tilsat forskellige reaktanter i jorden. Projektet er gennemført som en litteraturgennemgang af den seneste videnskabelige litteratur og conferenceproceedings fra de seneste års konferencer. Projekt rapporten fokuserer på reaktanter, som er relevante for de klorerede opløsningsmidler, og diskuterer bl.a. koncentrationsniveauer, reaktionshastighed og reaktant levetid, leveringsmetoder, uønskede effekter (f.eks. reaktionsprodukter) samt begrænsninger for anvendelsen. Projektet omhandler primært nulvalent jern, reaktanter til in situ kemisk oxidation, reaktanter baseret på aktivt kul, tilsætninger til stimulering af biologisk nedbrydning samt kombinationsprodukter. Projektet er udvidet med en vidensopsamling på metoder til dokumentation af spredning af reaktanter.
Bæredygtighed af afværge	Formålet med dette projekt er at udvikle en metode til bæredygtighedsvurdering af afværgeteknologier til oprensning af forurenede jord og grundvand. Metoden skal inddrage en række kriterier, der omfatter både miljø, økonomi og samfund. Derudover skal den kunne anvendes på flere niveauer, dvs. der skal være et indledende trin, hvor man, baseret på en række spørgsmål, hurtigt kan foretage en første vurdering. Dette trin ville være velegnet f.eks. i forbindelse med afværgeprogrammer. Derudover skal der være en videregående og mere kvantitativ analyse, hvor der kan gås mere i dybden. Denne vil være relevant for større afværgeprojekter. Både den indledende og den detaljerede analyse opstilles som en multi-kriterieanalyse, hvor der beregnes en samlet bæredygtighedsscore for hvert afværgeteknologi, der indgår i sammenligningen. Bæredygtighedsvurderingens resultater vil desuden blive koblet til en vurdering af afværgeprojektets påvirkninger af FN's 17 verdensmål for bæredygtig udvikling. Projektet finansieres af Miljøstyrelsens udviklings- og teknologipulje og Rambøll, og udføres af Rambøll. Region Hovedstaden deltager i en følgegruppe hvor også Region Midtjylland, Region Syddanmark og Regionernes Videnscenter for Miljø og Ressourcer deltager.
Vejledning om indeluftsikring i nybyggeri	I 2016 fik Region Hovedstaden udført vejledningen "Indeklimasikring i nybyggeri". Vejledningen anvendes af både regioner, kommuner og miljørådgivere når der etableres boliger på forurenede ejendomme. Siden 2016 er der kommet ny viden, og derfor opdateres af vejledningen med ny viden samt med diverse rettelser/præciseringer.



**Region
Hovedstaden**

Region Hovedstaden
Center for Regional Udvikling
Kongens Vænge 2
3400 Hillerød

Telefon: 38 66 50 00
E-mail: miljoe@regionh.dk
www.regionh.dk